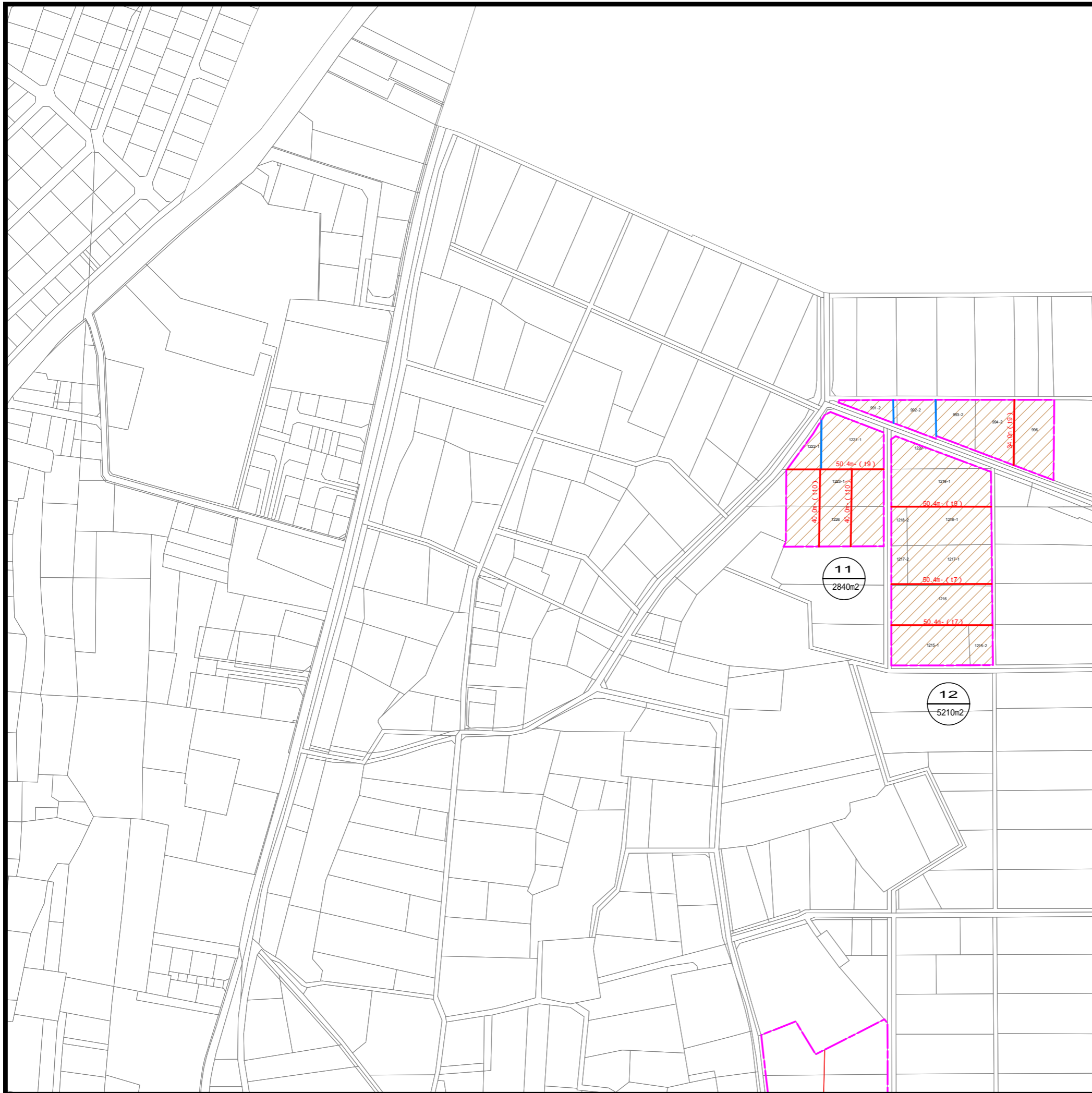


事業名	公社営簡易基盤整備事業		
工事名	29杉西第101号 畦畔撤去及び均平整地工事		
図面の名称	位置図		
図面番号	1	縮尺	Free
公益社団法人埼玉県農林公社			

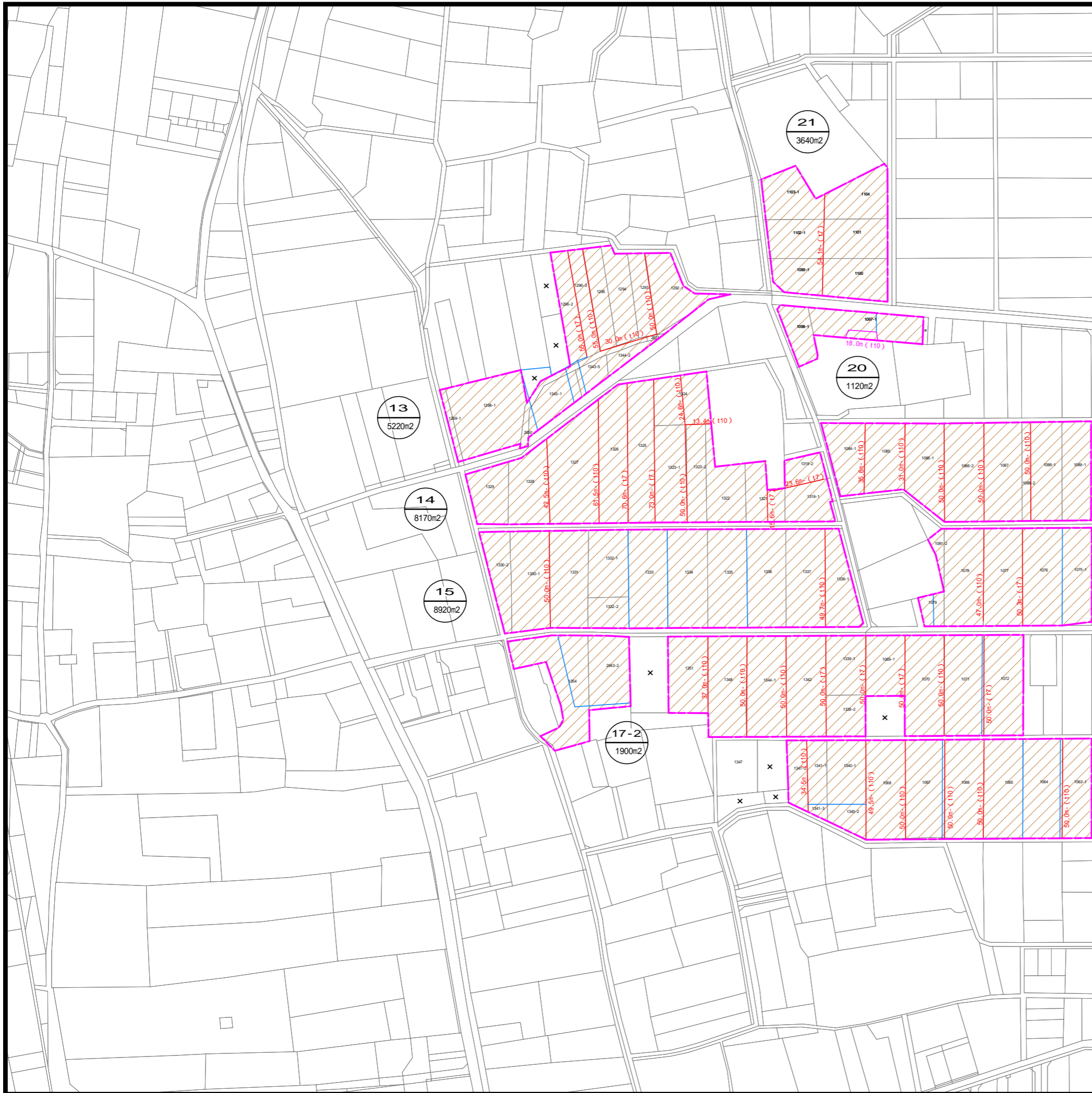


10
2190m2

凡 例	
	整地作業箇所
ほ区：水田	<div style="display: flex; align-items: center;"> <div style="border: 1px solid black; border-radius: 50%; width: 20px; height: 20px; display: flex; align-items: center; justify-content: center; margin-right: 5px;">1</div> <div> <p>ほ区番号 6600m2 面積(m2)</p> </div> </div>
	コンクリート畦畔撤去箇所
	土畦畔撤去箇所



杉戸西地区			
事業名	公社営簡易基盤整備事業		
工事名	29杉西第101号畦畔撤去及び均平整地工事		
図面の名称	現況計画平面図		
図面番号	2-1	縮尺 A1	1/1000
公益社団法人埼玉県農林公社			



19
5810m2

18
3900m2

17-1
8230m2

16
7090m2

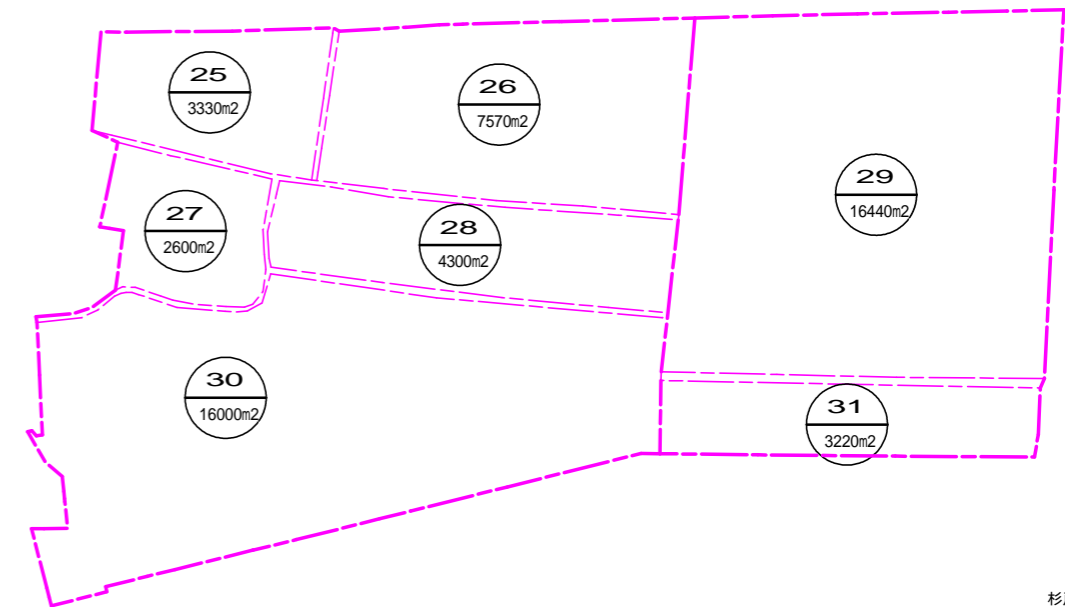
凡 例					
	整地作業箇所				
ほ区：水田	<table border="1"> <tr> <td>1</td> <td>ほ区番号</td> </tr> <tr> <td>6600m2</td> <td>面積(m2)</td> </tr> </table>	1	ほ区番号	6600m2	面積(m2)
1	ほ区番号				
6600m2	面積(m2)				
	コンクリート畦畔撤去箇所				
	土畦畔撤去箇所				



杉戸西地区			
事業名	公社営簡易基盤整備事業		
工事名	29杉西第101号畦畔撤去及び均平整地工事		
図面の名称	現況計画平面図		
図面番号	2-2	縮尺 A1	1/1000
公益社団法人埼玉県農林公社			



凡 例					
	整地作業箇所				
ほ区：水田	<table border="1"> <tr> <td>1</td> <td>ほ区番号</td> </tr> <tr> <td>6600m2</td> <td>面積(m2)</td> </tr> </table>	1	ほ区番号	6600m2	面積(m2)
1	ほ区番号				
6600m2	面積(m2)				
	コンクリート畦畔撤去箇所				
	土畦畔撤去箇所				
	排水落口(既設)				
	パイプライン樹(既設)				
	暗渠排水(既設)				



杉戸西地区			
事業名	公社営簡易基盤整備事業		
工事名	29杉西第101号畦畔撤去及び均平整地工事		
図面の名称	現況計画平面図		
図面番号	2-3	縮尺	1/1000
		A1	
公益社団法人埼玉県農林公社			