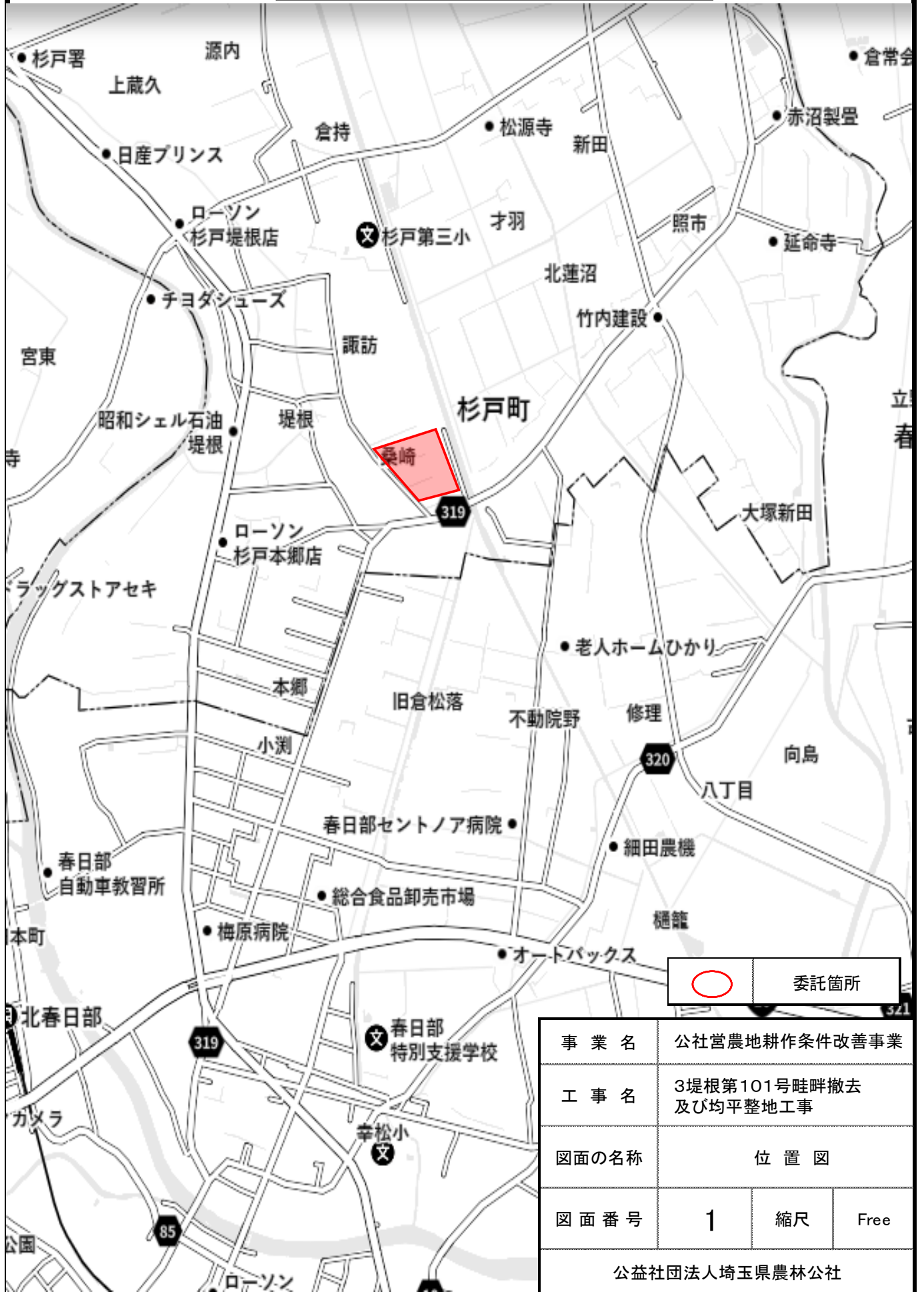


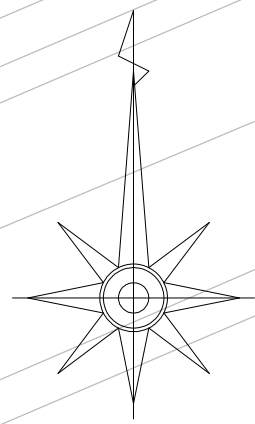
# 堤根（桑崎）地区 位置図



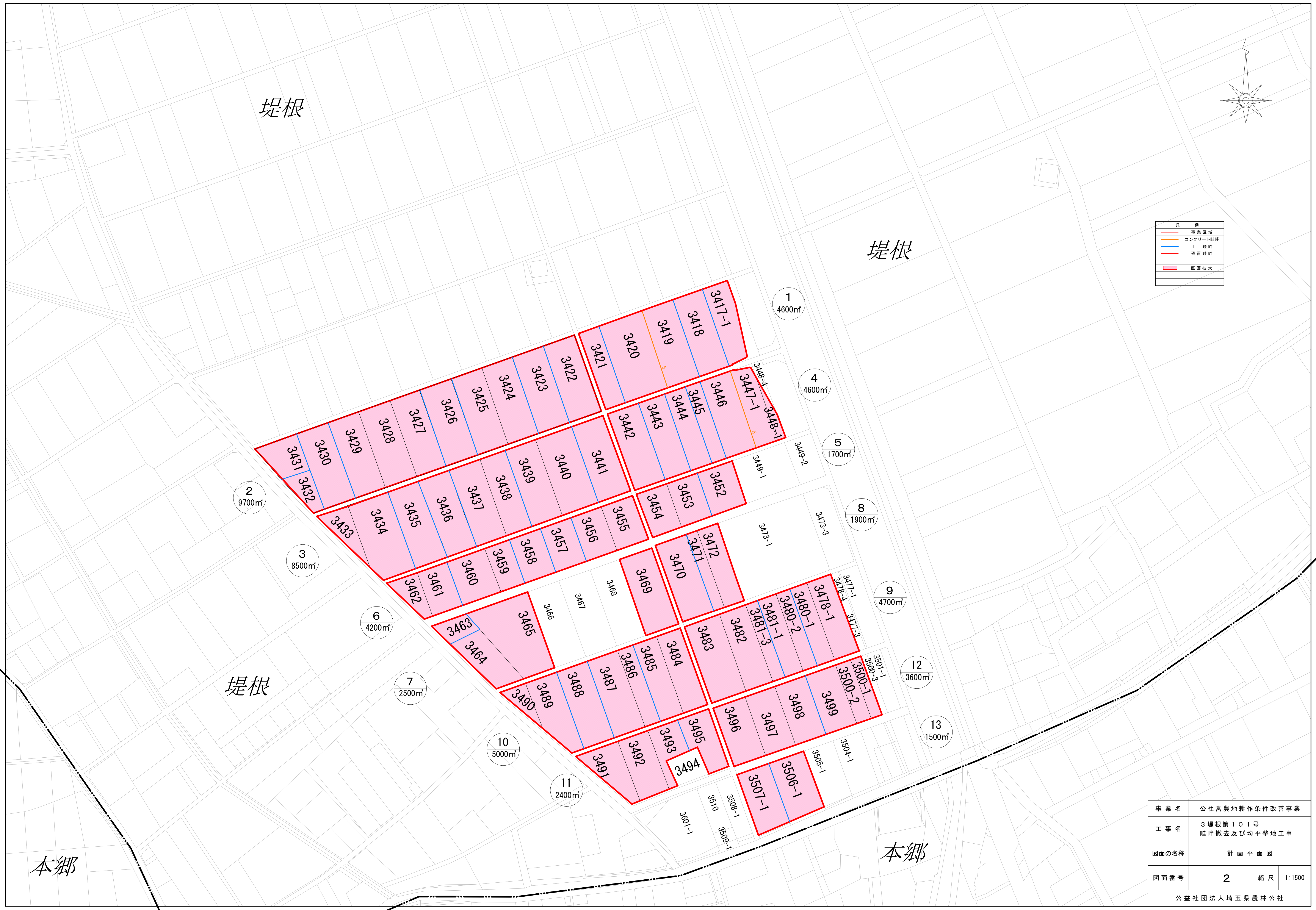
○ 委託箇所

事業名	公社営農地耕作条件改善事業		
工事名	3堤根第101号畦畔撤去及び均平整地工事		
図面の名称	位置図		
図面番号	1	縮尺	Free

公益社団法人埼玉県農林公社



凡 例	
<span style="border: 1px solid red; display: inline-block; width: 10px; height: 10px;"></span>	事業区域
<span style="border: 1px solid orange; display: inline-block; width: 10px; height: 10px;"></span>	コンクリート畦畔
<span style="border: 1px solid blue; display: inline-block; width: 10px; height: 10px;"></span>	土 畦畔
<span style="border: 1px solid red; display: inline-block; width: 10px; height: 10px;"></span>	残置畦畔
<span style="border: 1px solid red; display: inline-block; width: 10px; height: 10px;"></span>	区画拡大



事業名	公社営農地耕作条件改善事業	
工事名	3堤根第101号 畦畔撤去及び均平整地工事	
図面の名称	計画平面図	
図面番号	2	縮尺 1:1500
公益社団法人埼玉農林公社		

堤根

堤根

堤根

本郷

本郷