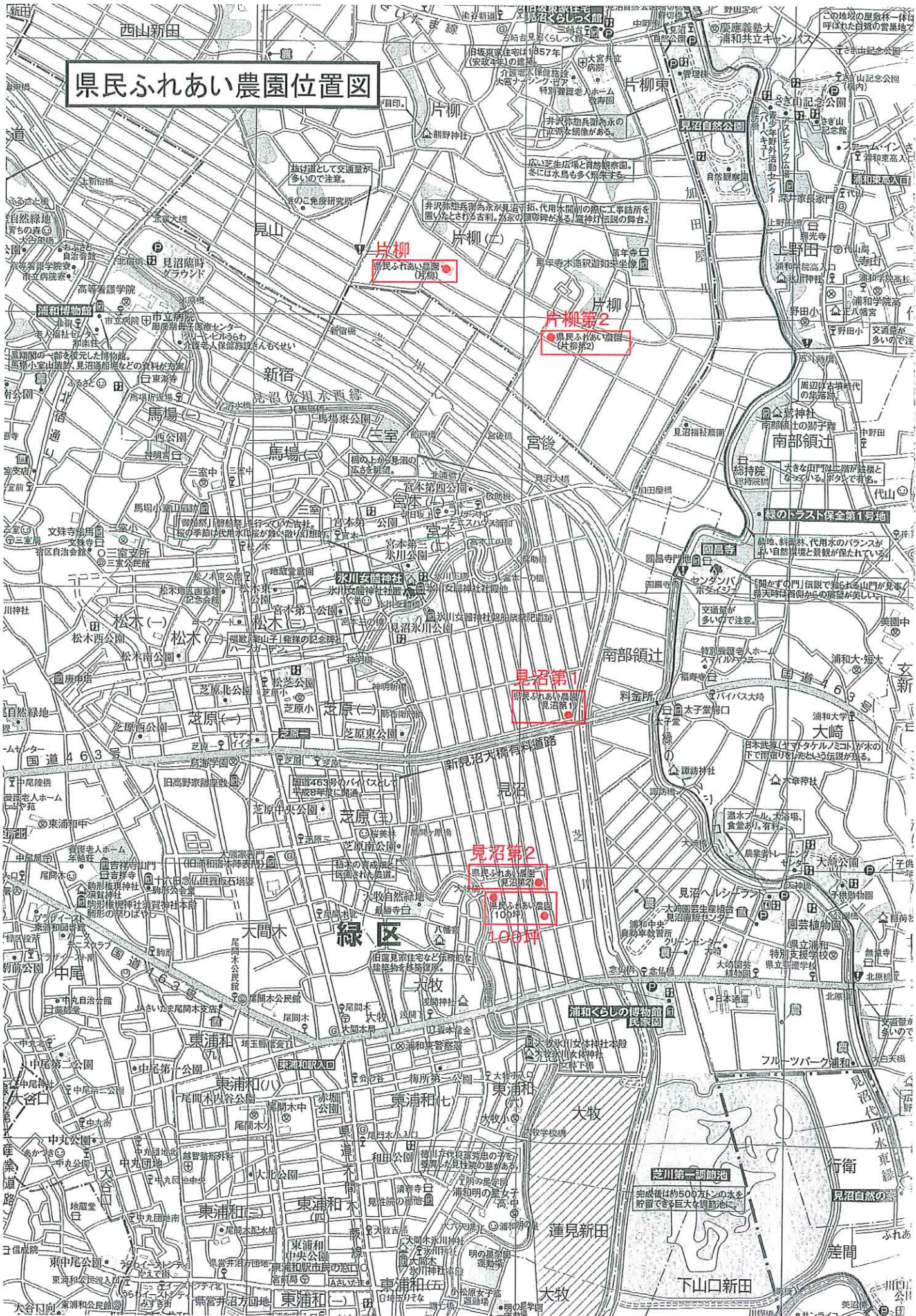


県民ふれあい農園位置図



基付道として交通量が多いので注意。

この免疫研究所

非沢弥惣兵衛が永が見沼干拓、代用水開削の際に工事詰所を圍いたとされる古刹。永の頭取碑がある。寛永17年説の舞台。

見沼第1
県民ふれあい農園
(見沼第1)

見沼第2
県民ふれあい農園
(見沼第2)

見沼
県民ふれあい農園
(見沼)

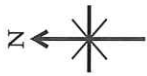
見沼第1
県民ふれあい農園
(見沼第1)

見沼第2
県民ふれあい農園
(見沼第2)

見沼
県民ふれあい農園
(見沼)

芝川第一調節池
完成後は約500万トンの水を貯留できる巨大な調節池に。

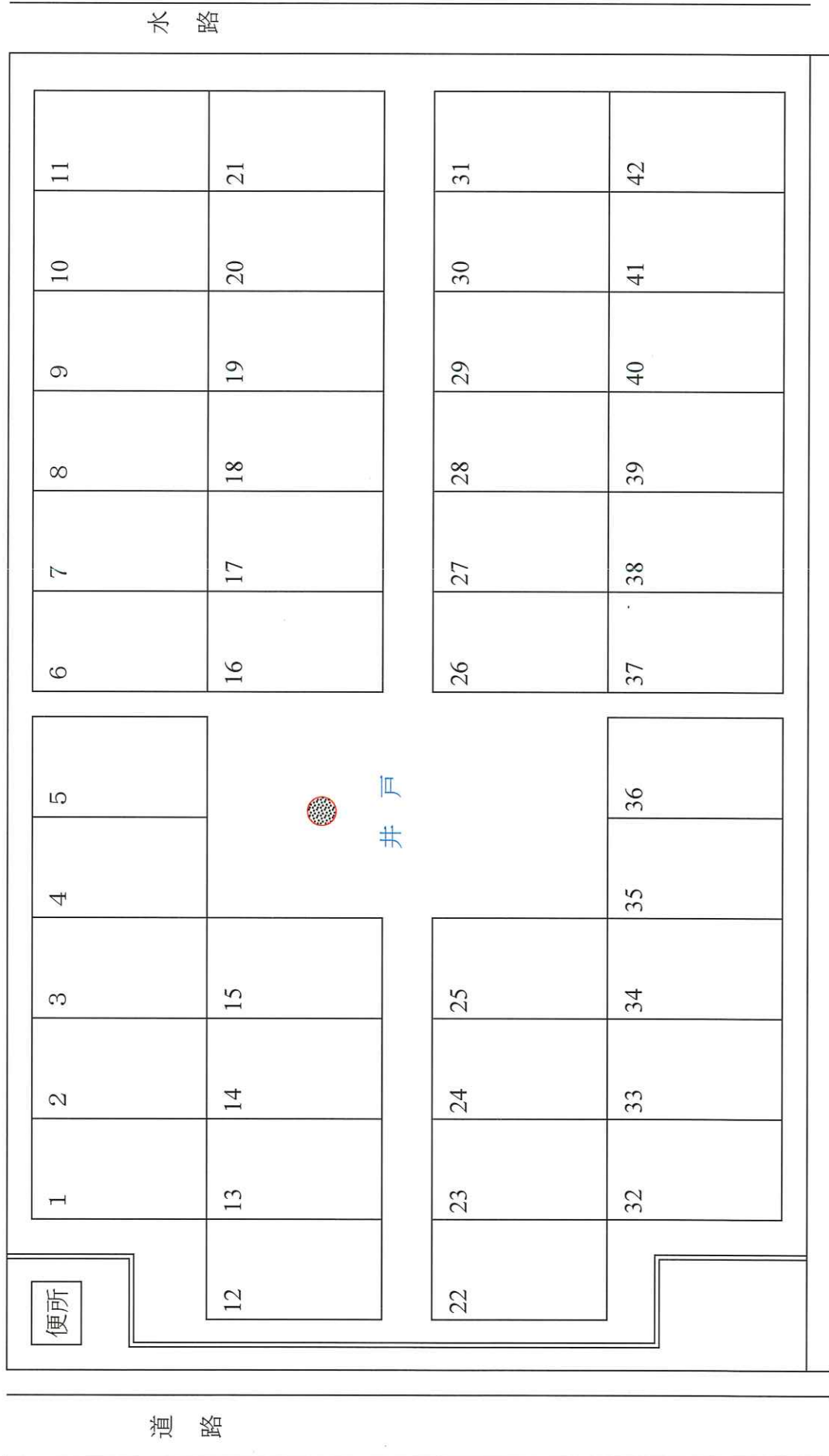
見沼自然の家



【県民ふれあい農園 片柳 区画割】

さいたま市見沼区片柳2丁目280～282

1区画約52㎡ 利用料(年額)13,000円

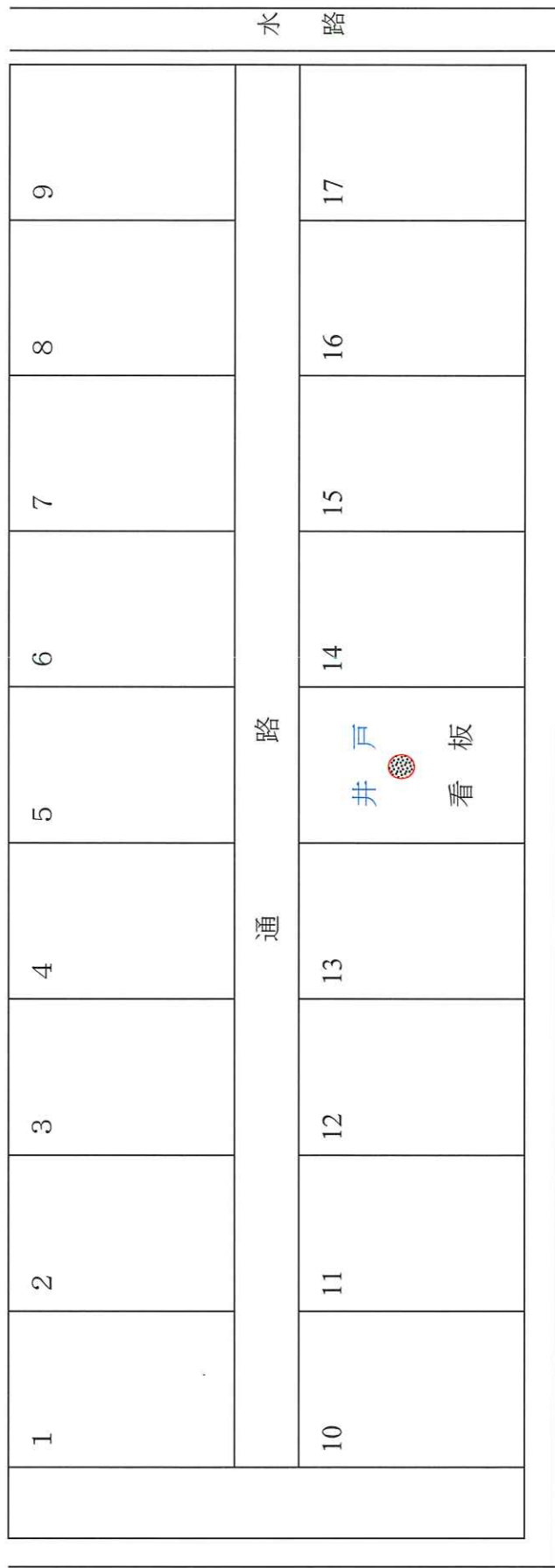




【県民ふれあい農園 片柳第2 区画割】

さいたま市見沼区片柳1丁目626-1
626-2

1区画約54㎡ 利用料（年額）13,000円



道 路

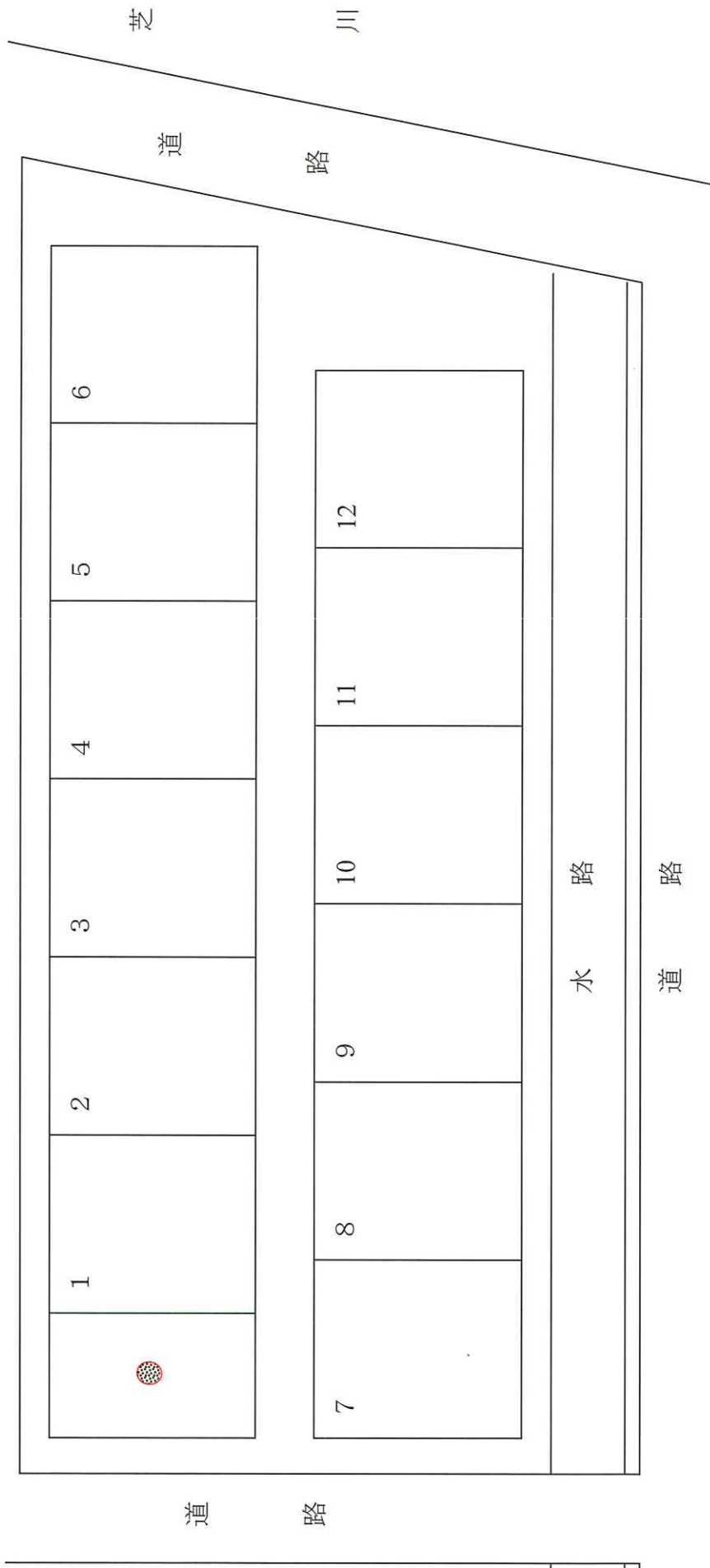
水 路

道 路

【県民ふれあい農園 見沼第1区画割】

さいたま市緑区見沼395-1

1区画約57㎡ 利用料(年額)13,000円


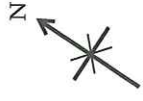


新見沼大橋有料道路

【県民ふれあい農園 見沼第2 区画割】

さいたま市緑区大字見沼92

1区画約52㎡ 利用料(年額)13,000円



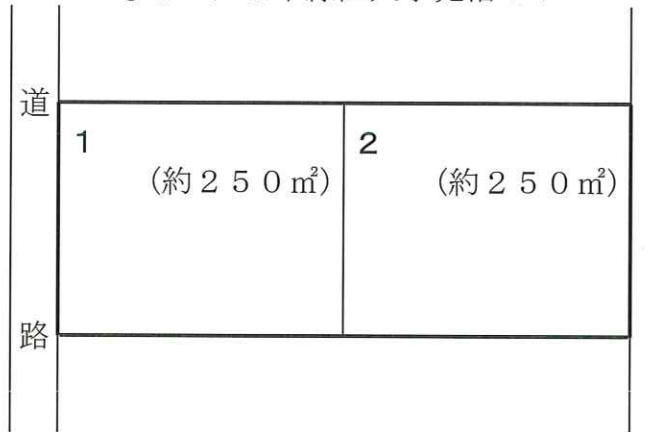
【県民ふれあい農園 100坪 区画割】

さいたま市緑区大字見沼97・129・130

利用料（年額） 約250㎡ 25,000円
約300㎡以上 30,000円



◎さいたま市緑区大字見沼97



◎さいたま市緑区大字見沼129・130

