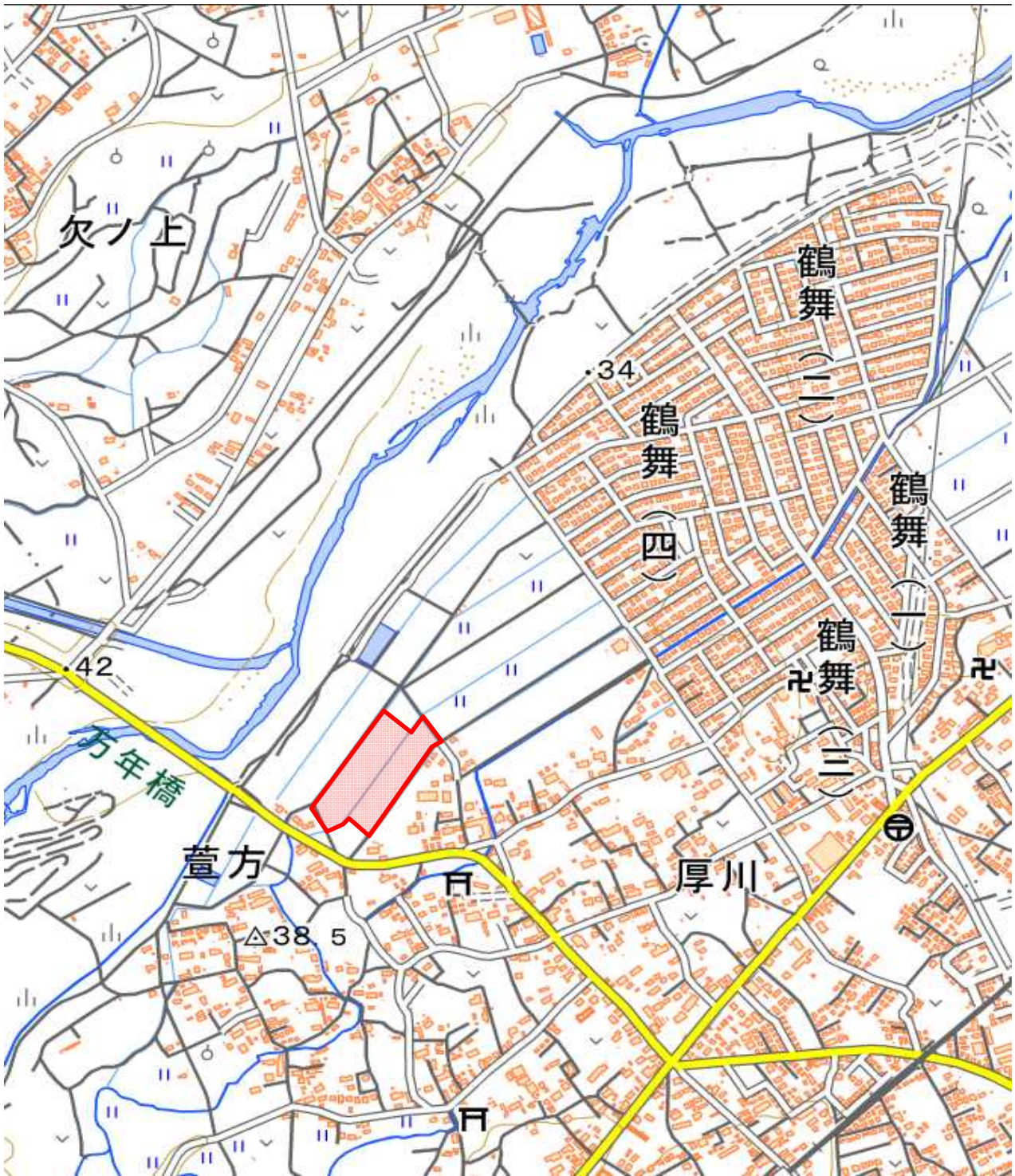


公社営農地耕作条件改善事業 厚川・萱方地区 位置図



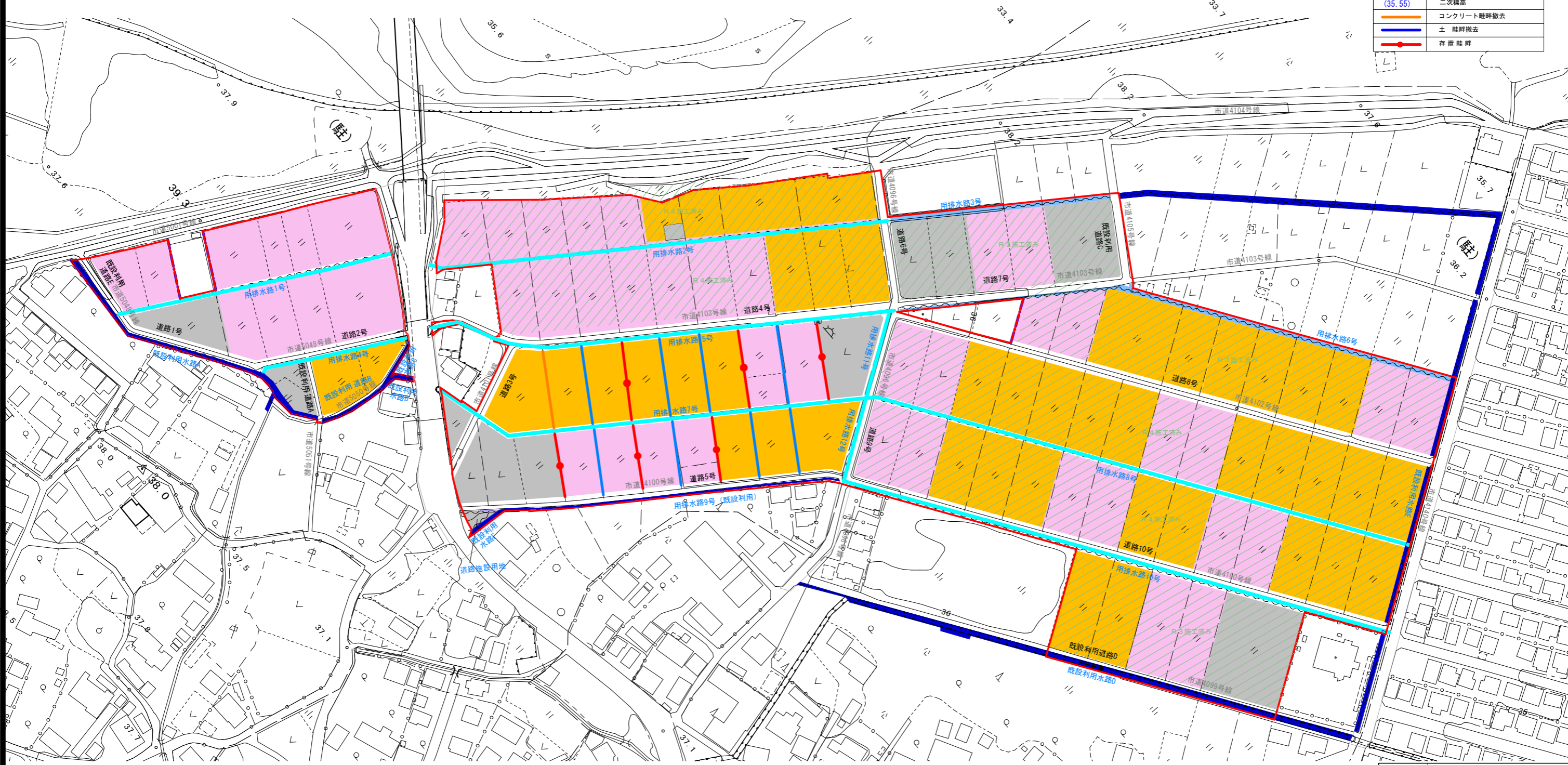
凡	例
	事業実施箇所

事業名	公社営農地耕作条件改善事業		
工事名	5厚萱第301号 ほ場整備工事		
図面の名称	位置図		
図面番号	1	縮尺	Free
公益社団法人埼玉県農林公社			

# 現況計画平面図

S=1:1000

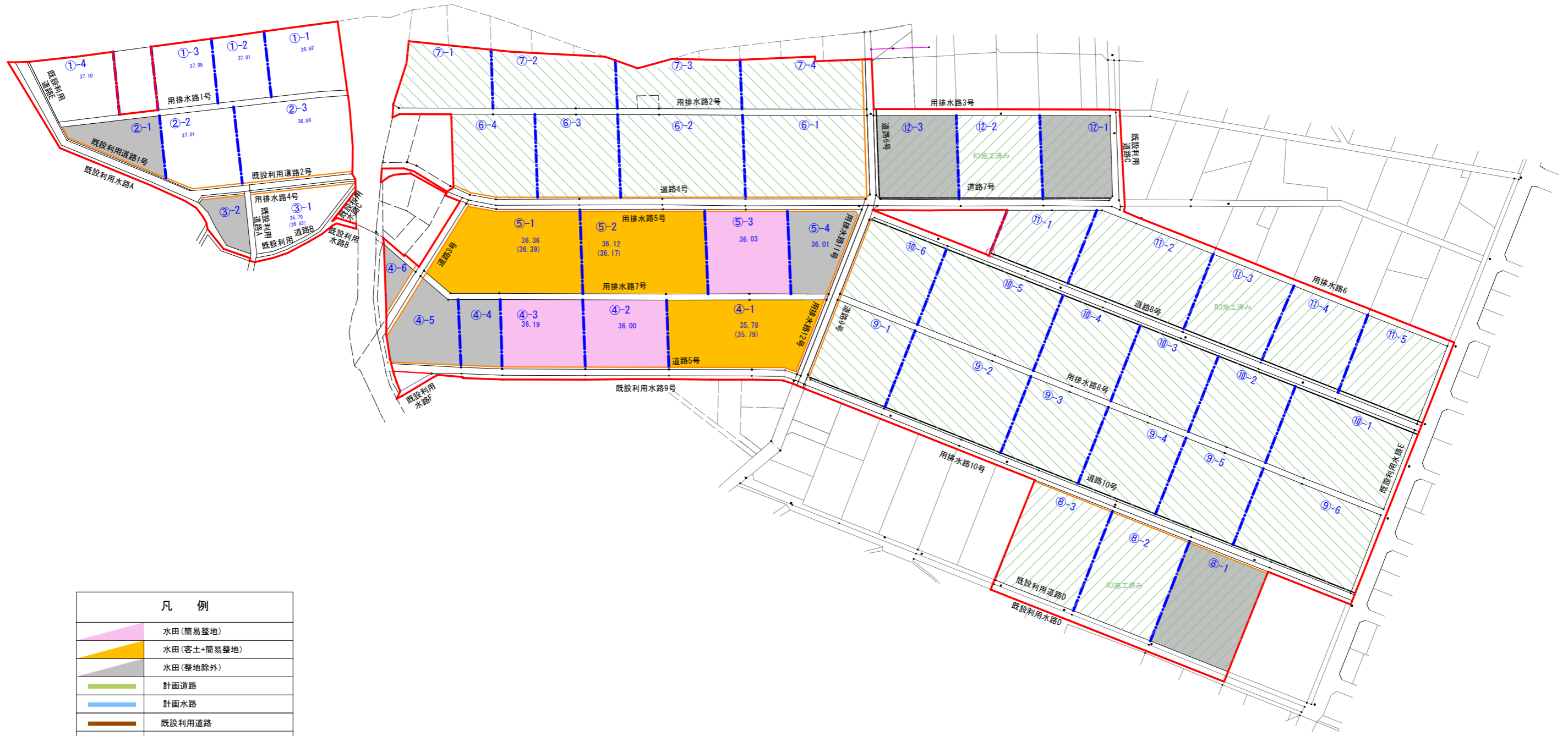
凡例	
	水田(簡易整地)
	水田(客土+簡易整地)
	水田(整地除外)
	計画道路
	計画水路
	既設利用道路
	既設利用水路
	地区界線
	区割線
	区番号
	一次標高
	二次標高
	コンクリート畦畔撤去
	土 畦畔撤去
	存置畦畔



事業名	公社営農地耕作条件改善事業		
工事名	5号地第301号 ほ場整備工事		
図面の名称	現況計画平面図		
図面番号	2	縮尺	1:1000
公益社団法人埼玉農林公社			

# 計画平面図 (整地工)

S=1:1000



凡 例	
	水田(簡易整地)
	水田(客土+簡易整地)
	水田(整地除外)
	計画道路
	計画水路
	既設利用道路
	既設利用水路
	地区界線
	ほ区割線
①-1	ほ区番号
35.52	一次標高
(35.55)	二次標高

事業名	公社営農地耕作条件改善事業		
工事名	5 厚査第301号 ほ場整備工事		
図面の名称	計画平面図(整地工)		
図面番号	3	縮尺	1:1000
公益社団法人埼玉農林公社			

# 計画平面図(道路工)

S=1:1000



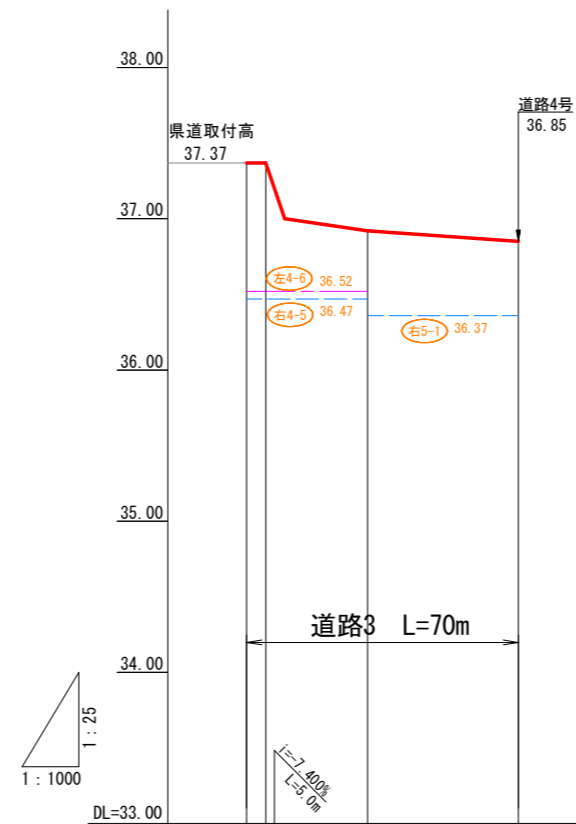
凡 例	
	計画道路
	計画水路
	既設利用道路
	既設利用水路
	地区界線
	ほ区割線
	ほ区番号
	道路始点
	道路終点

事業名	公社営農地耕作条件改善事業	
工事名	5号厚直第301号 ほ場整備工事	
図面の名称	計画平面図(道路工)	
図面番号	4	縮尺 1:1000
公益社団法人埼玉農林公社		

道路 計画縦断面図 1

左岸水田 ————  
右岸水田 ————

道路3



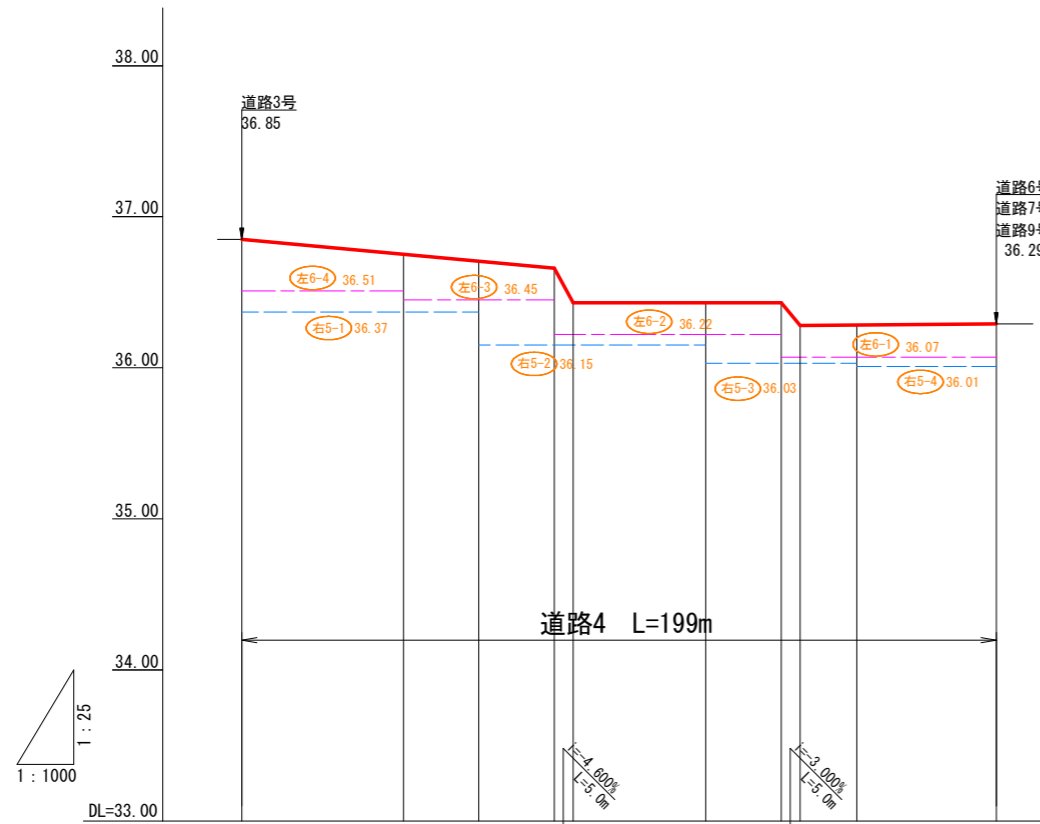
計 画	路 道 配	37.37		36.92		36.85
	右 側 田 面 高	36.47	36.47	36.37	36.37	36.37
左 側 田 面 高	36.52	36.52				
道 路 高	37.37	37.37	37.00	36.92		36.85
加 離 造 距	0.0	5.0	10.0	32.0		71.9
単 距 離	0.0	5.0	5.0	22.0		39.9
測 点	0.0	+5.0	+10.0	+32.0		+71.9

事業名	公社営農地耕作条件改善事業		
工事名	5 厚査第301号 ほ場整備工事		
図面の名称	道路工 計画縦断面図		
図面番号	5-1	縮尺	H=1:25 V=1:1000
公益社団法人埼玉農林公社			

道路 計画縦断図 2

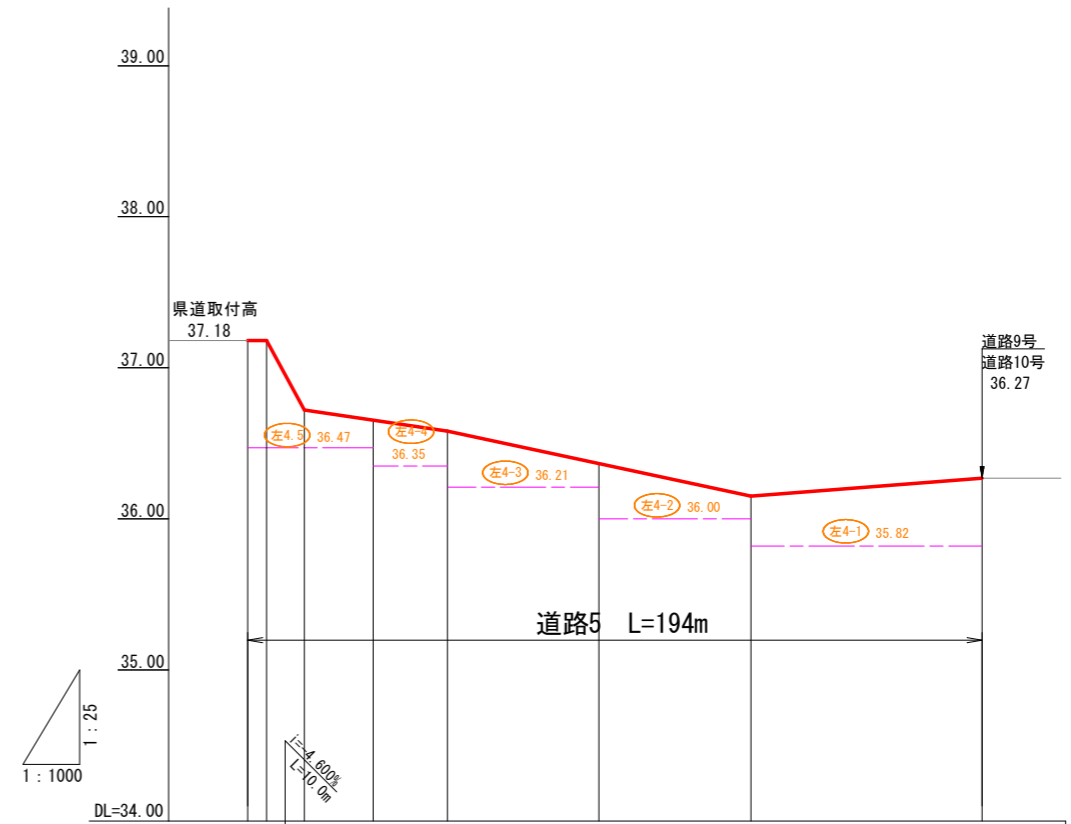
左岸水田 ————  
右岸水田 ————

道路4



測点	単距離	追距離	加距離	道路高	田面高		道路勾配
					左側	右側	
0.0	0.0	0.0	0.0	36.85	36.51	36.37	i=-0.229% L=82.8m
+42.8	42.8	42.8	42.8	36.75	36.51 36.45	36.37	
+62.8	20.0	62.8	62.8	36.70	36.45	36.36 36.12	LEVEL L=55.1m
+82.8	20.0	82.8	82.8	36.66	36.45 36.22	36.12	
+87.8	5.0	87.8	87.8	36.43	36.22	36.12	i=0.019% L=51.9m
+122.9	40.1	122.9	122.9	36.43	36.22	36.12 36.03	
+142.9	20.0	142.9	142.9	36.43	36.22	36.03	LEVEL L=55.1m
+147.9	5.0	147.9	147.9	36.28	36.07 36.12	36.12	
+162.9	15	162.9	162.9	36.28	36.07	36.03 36.12	LEVEL L=55.1m
+199.8	56.9	199.8	199.8	36.29	36.07	36.01	

道路5



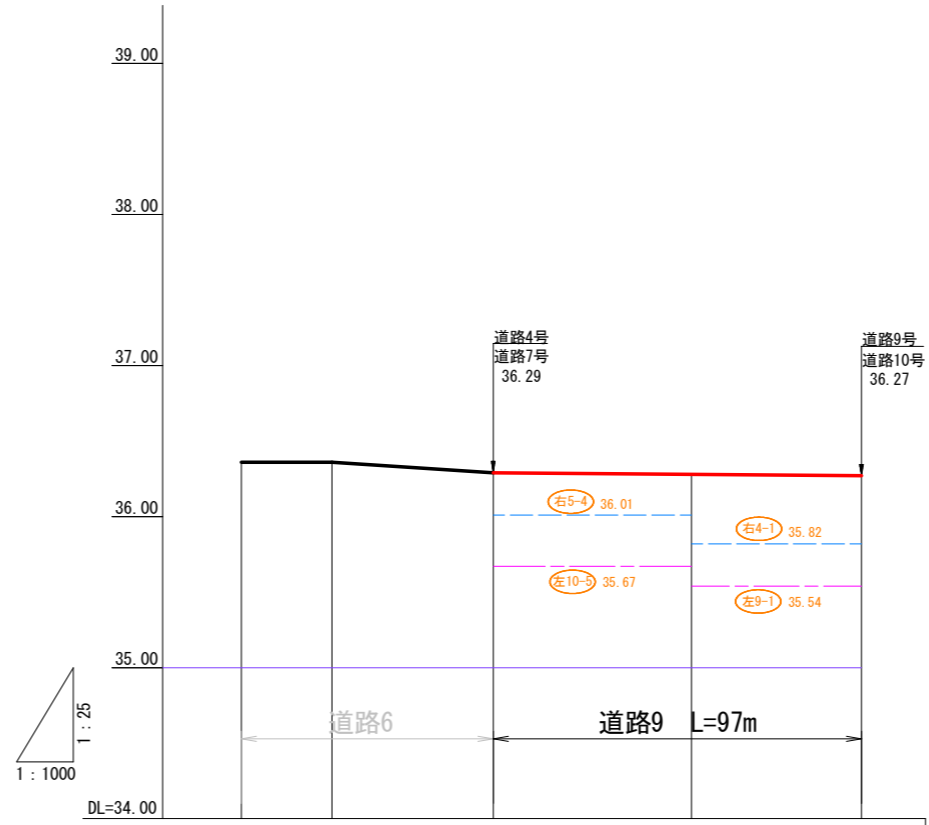
測点	単距離	追距離	加距離	道路高	田面高		道路勾配
					左側	右側	
0.0	0.0	0.0	0.0	37.18	36.47	36.47	i=-0.369% L=37.9m
+5.0	5.0	5.0	5.0	37.18	36.47	36.47	
+15.0	10.0	15.0	15.0	36.72	36.47	36.35	LEVEL L=80.3m
+33.3	23.3	33.3	33.3	36.63	36.35	36.58	
+52.9	19.6	52.9	52.9	36.58	36.35	36.21	LEVEL L=80.3m
+93.0	40.1	93.0	93.0	36.37	36.21	36.00	
+133.2	40.2	133.2	133.2	36.15	36.00	35.82	LEVEL L=80.3m
+194.5	61.3	194.5	194.5	36.27	35.82	35.82	

事業名	公社営農地耕作条件改善事業		
工事名	5 厚査第301号 ぼ場整備工事		
図面の名称	道路工 計画縦断図		
図面番号	5-2	縮尺	H=1:25 V=1:1000
公益社団法人埼玉農林公社			

道路 計画縦断図 3

左岸水田 ---  
右岸水田 ---

道路9



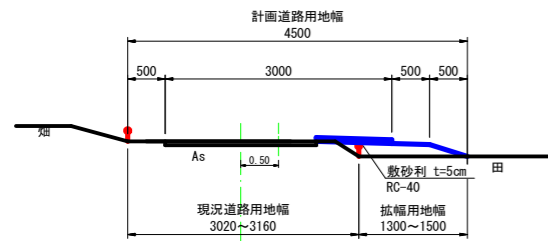
計 画	路 道 勾 配		右 側 田 面 高		左 側 田 面 高		道 路 高	追 加 距 離	単 距 離	測 点
	36.36	LEVEL L=24.0m 36.36	36.16	36.16 36.07	35.92	35.92 35.67	36.36	00.0	0.0	00.00
		$i=-0.164\%$ L=42.7m		36.07 36.01		35.92 35.67	36.29	24.0	24.0	+24.0
				36.01 36.82		35.67 35.54	36.28	66.7	42.7	+66.7
		$i=-0.021\%$ L=97.5m		36.01 36.82		35.67 35.54	36.28	119.2	52.5	+119.2
				35.82 35.54		35.54	36.27	164.2	45.0	+164.2

事業名	公社営農地耕作条件改善事業		
工事名	5厚萱第301号 ほ場整備工事		
図面の名称	道路工 計画縦断図		
図面番号	5-3	縮尺	H=1:25 V=1:1000
公益社団法人埼玉県農林公社			

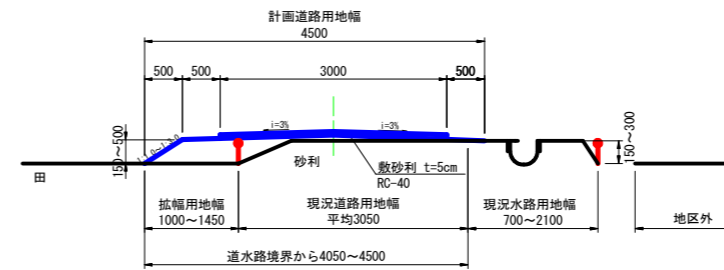
道路工標準断面図

S=1:50

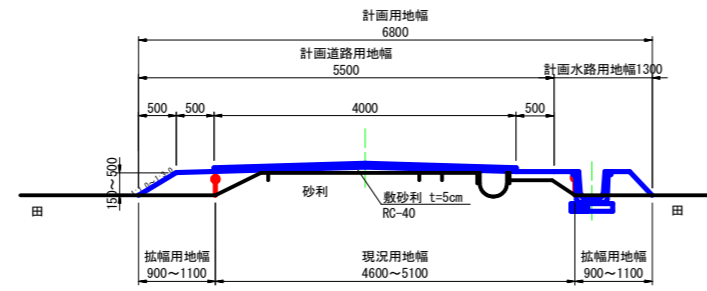
道路 3 号線  
断面 A



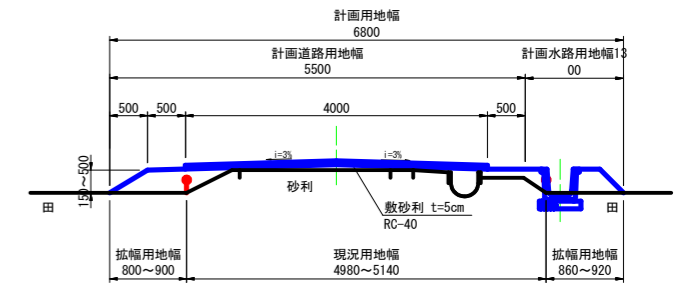
道路 5 号線  
断面 A



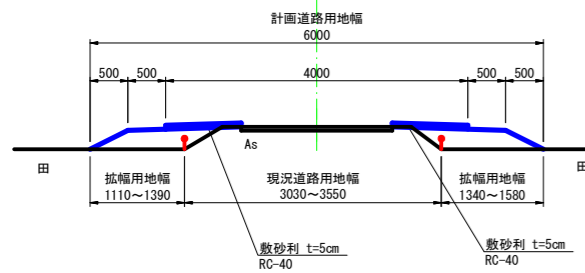
道路 4 号線  
断面 A



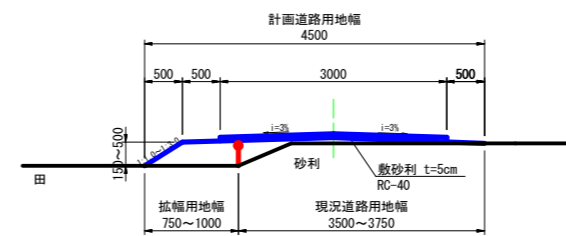
道路 9 号線  
断面 A



道路 3 号線  
断面 B



道路 5 号線  
断面 B



事業名	公社営農地耕作条件改善事業		
工事名	5 厚査第 301 号 ほ場整備工事		
図面の名称	道路工標準断面図		
図面番号	6	縮尺	1:50
公益社団法人埼玉県農林公社			



# 道路附帯工構造図 (道路3号県道取付工)

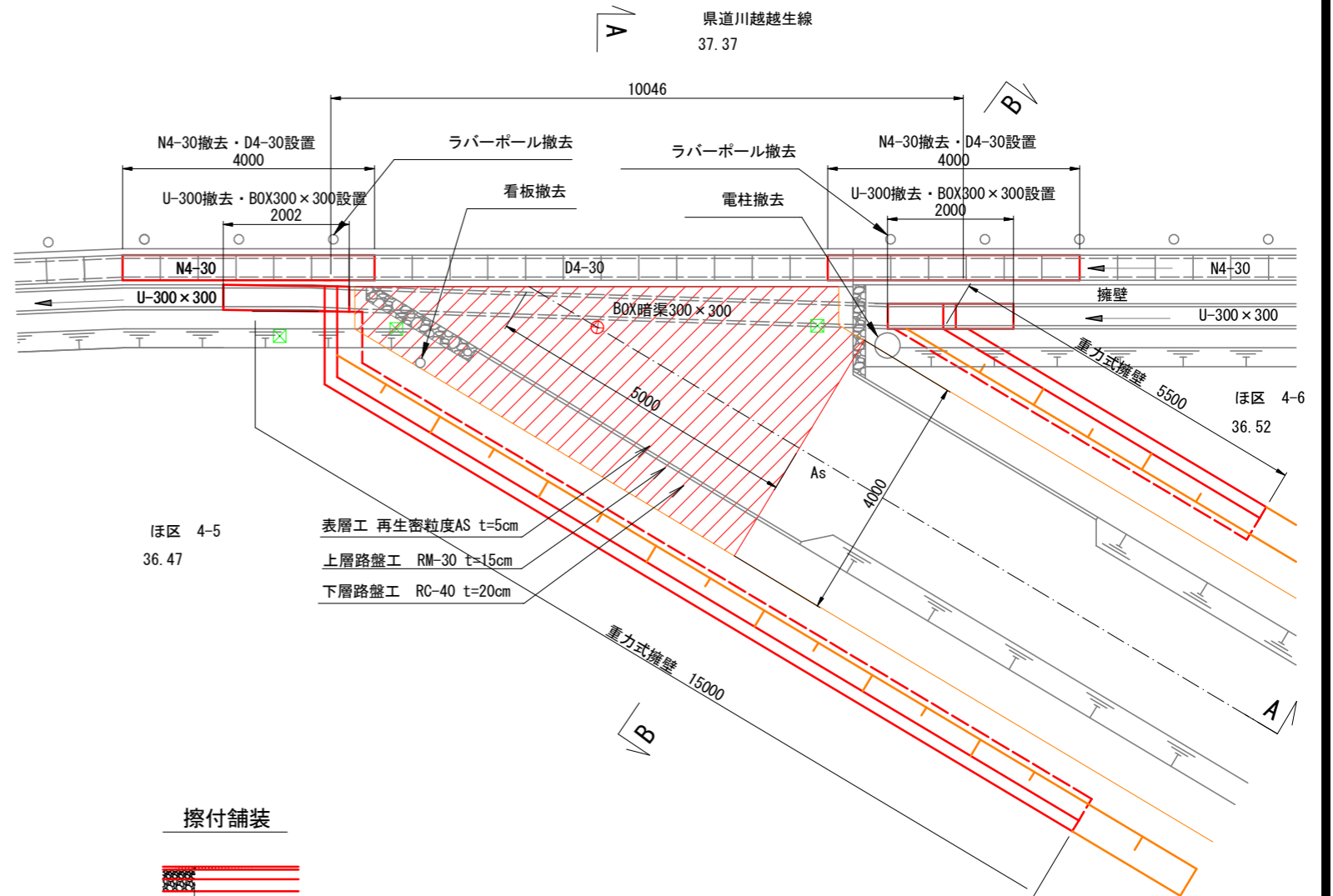
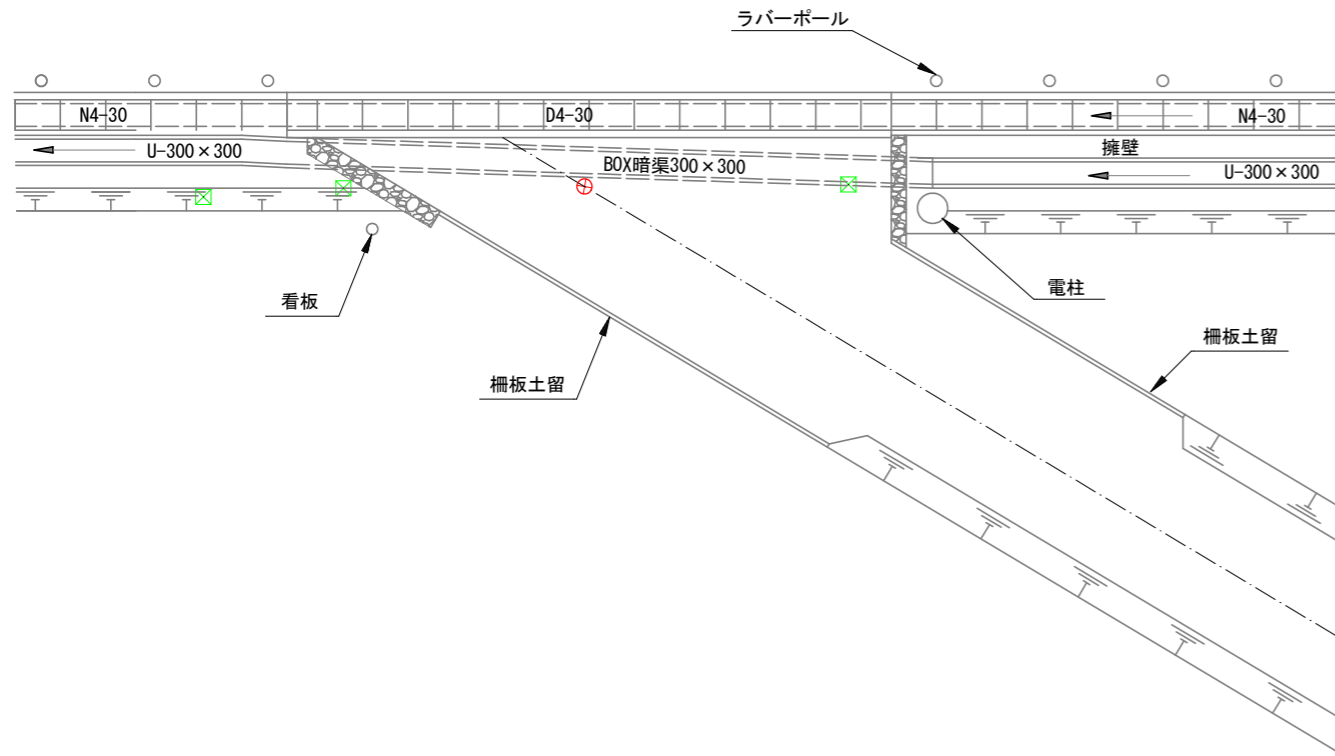
S=1:50

現況

計画

県道川越越生線  
37.37

県道川越越生線  
37.37



ほ区 4-5  
36.47

ほ区 4-6  
36.52

表層工 再生密粒度AS t=5cm  
上層路盤工 RM-30 t=15cm  
下層路盤工 RC-40 t=20cm

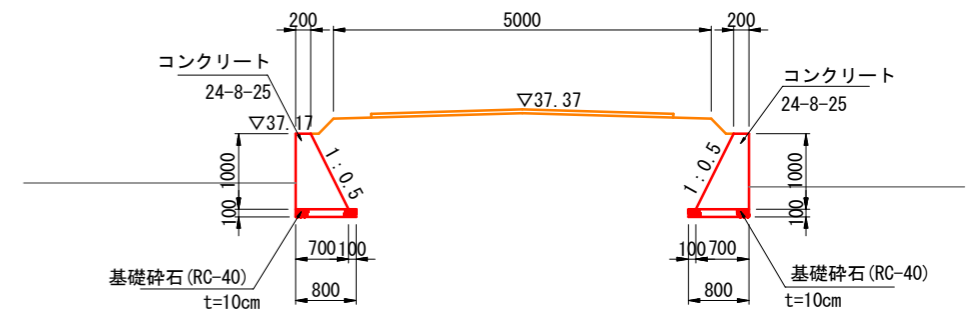
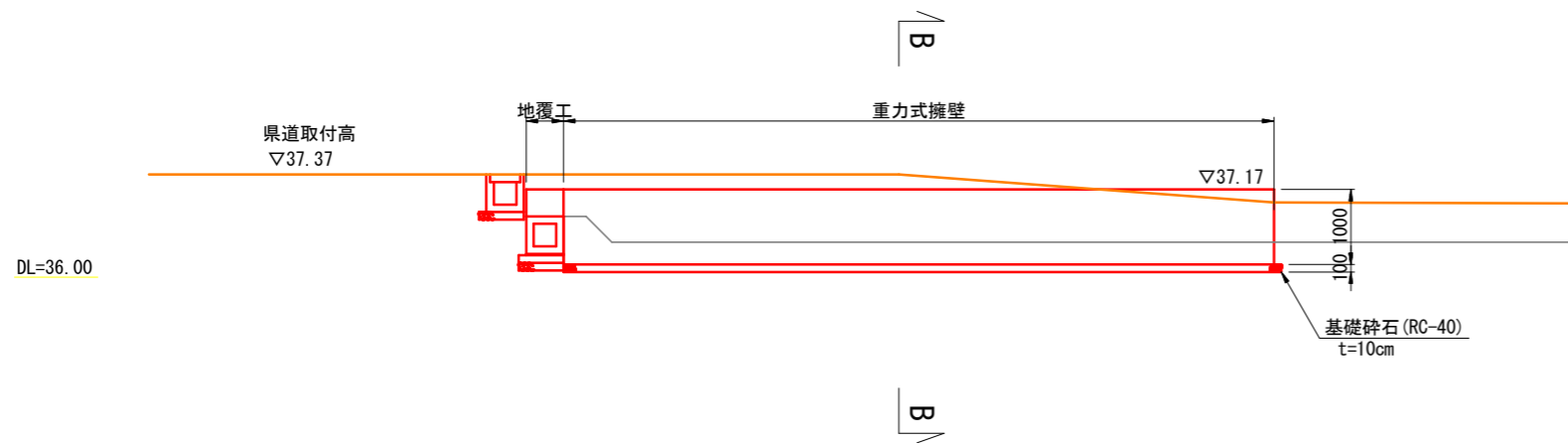
擦付舗装



表層 再生密粒度アスコン t=5cm  
上層路盤 再生粗度調整砕石 t=15cm  
下層路盤 再生切込砕石 t=20cm

A - A 断面

B - B 断面



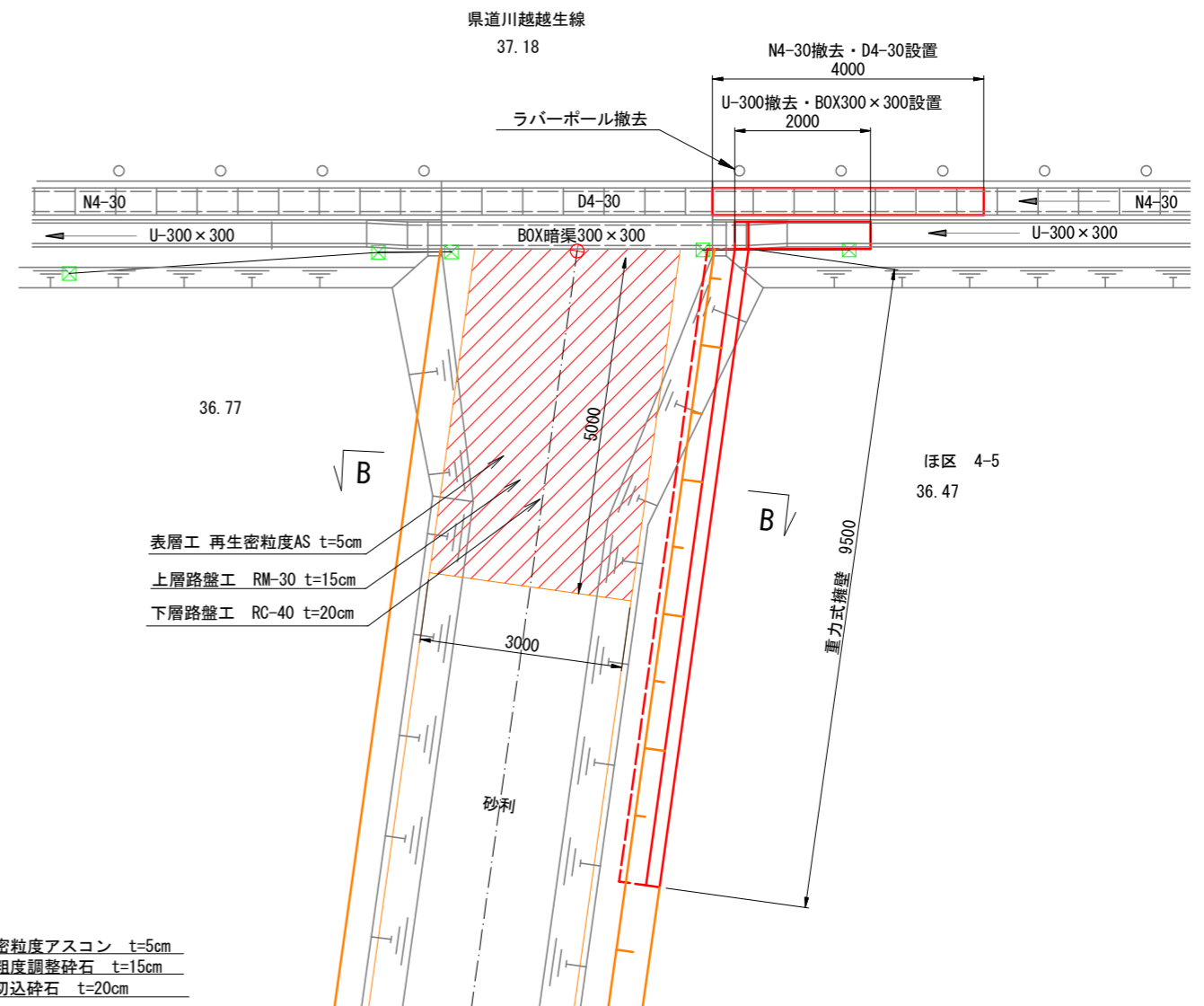
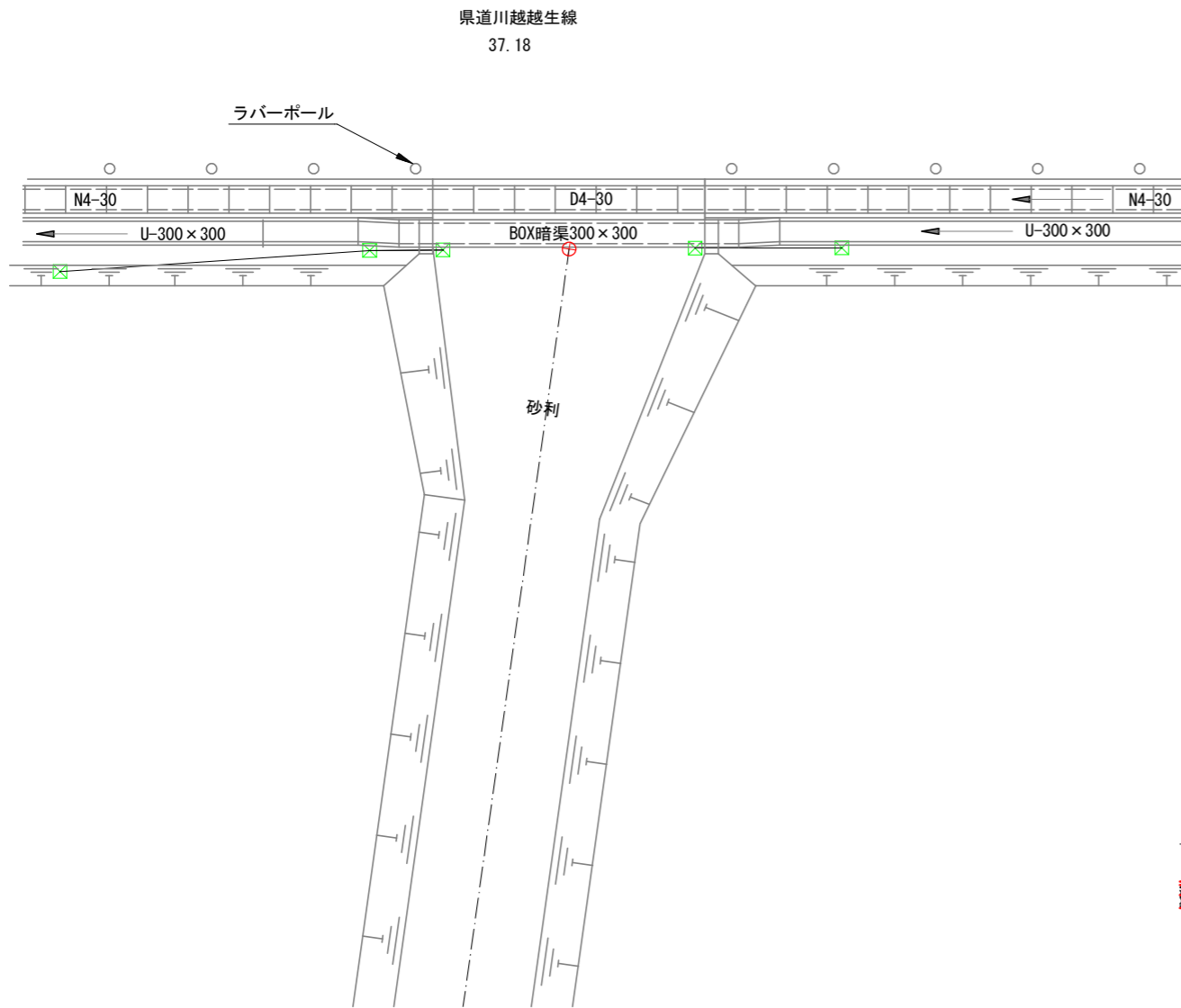
事業名	公社営農地耕作条件改善事業		
工事名	5厚第301号 ほ場整備工事		
図面の名称	道路附帯工構造図 (道路3号県道取付工)		
図面番号	7-1	縮尺	図示
公益社団法人埼玉県農林公社			

道路附帯工構造図 (道路5号県道取付工)

S=1:50

現況

計画

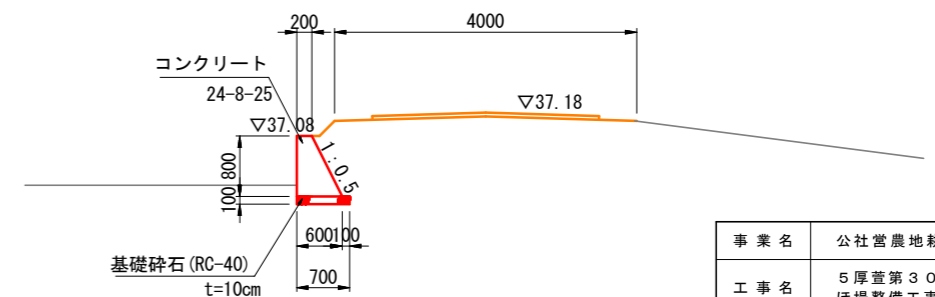
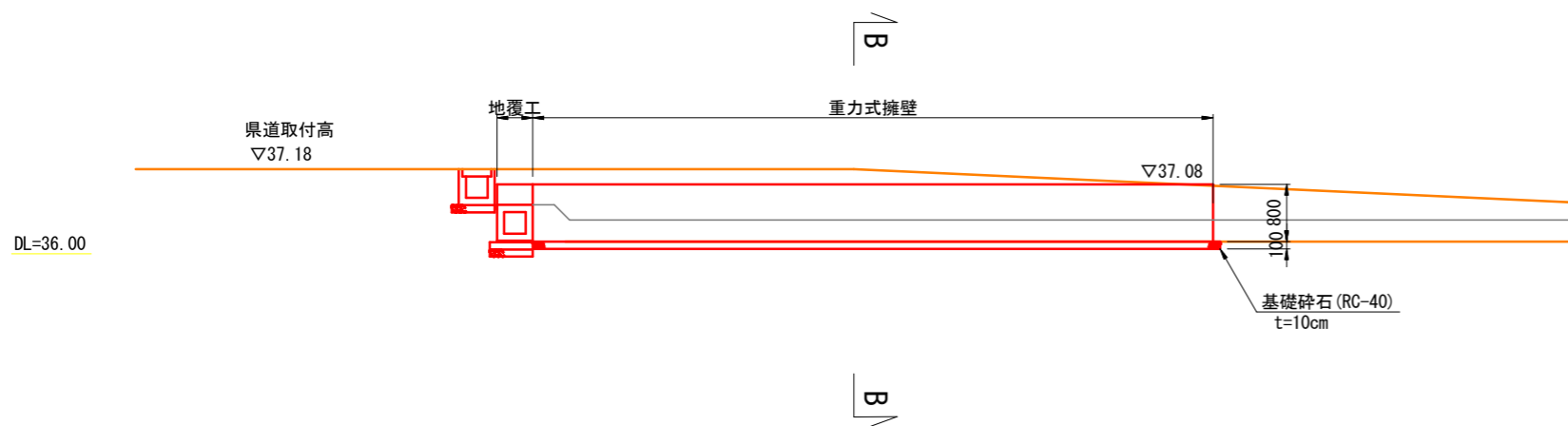


擦付舗装

表層	再生密粒度アスコン	t=5cm
上層路盤	再生粗度調整碎石	t=15cm
下層路盤	再生切込砕石	t=20cm

A - A 断面

B - B 断面



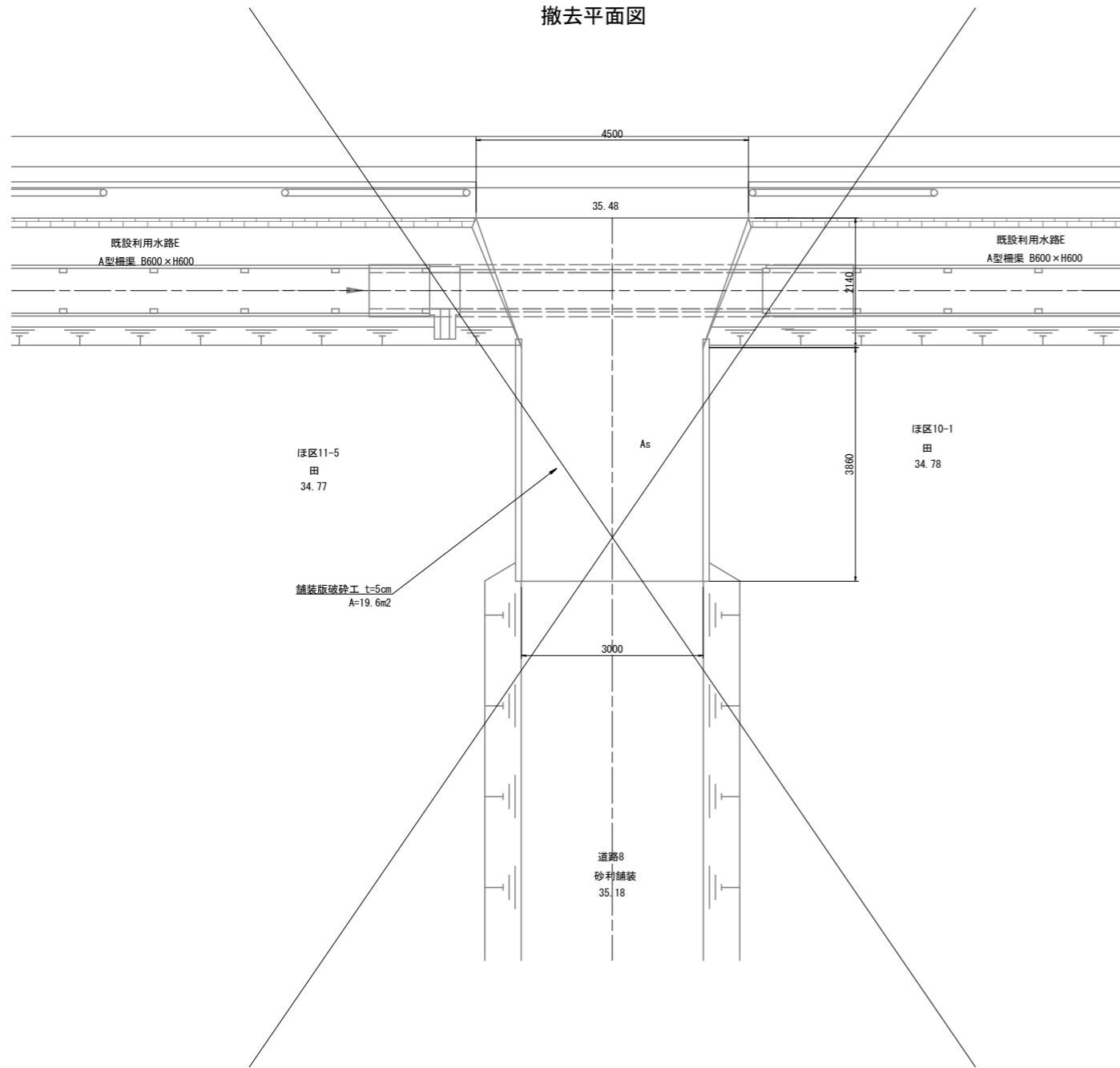
事業名	公社営農地耕作条件改善事業		
工事名	5厚第301号 ほ場整備工事		
図面の名称	道路附帯工構造図 (道路5号県道取付工)		
図面番号	7-2	縮尺	図示
公益社団法人埼玉県農林公社			

道路附帯工構造図 (取付舗装工8号)

S=1:50

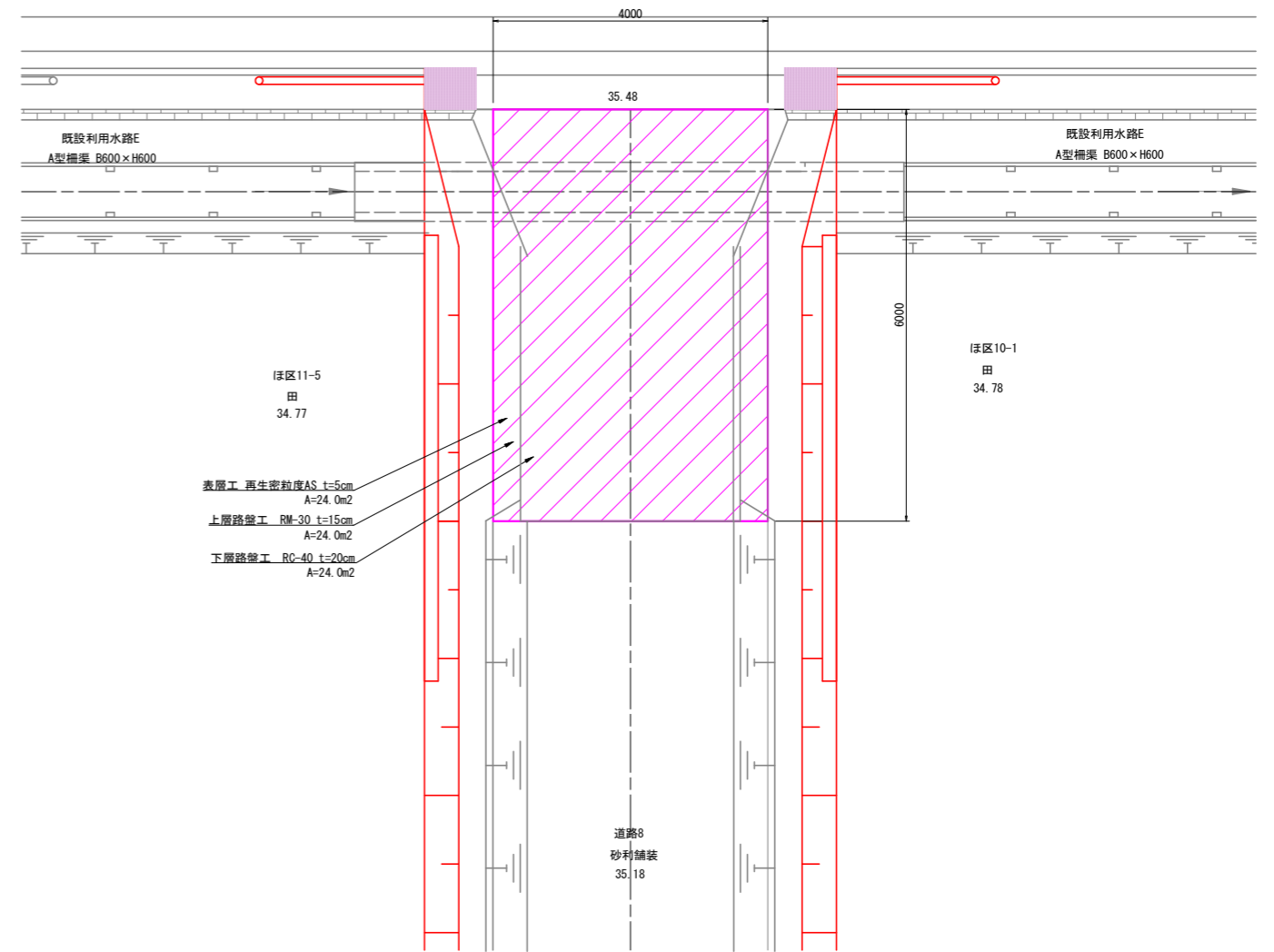
平面図 S=1:50

撤去平面図



R3 施工済み

復旧平面図



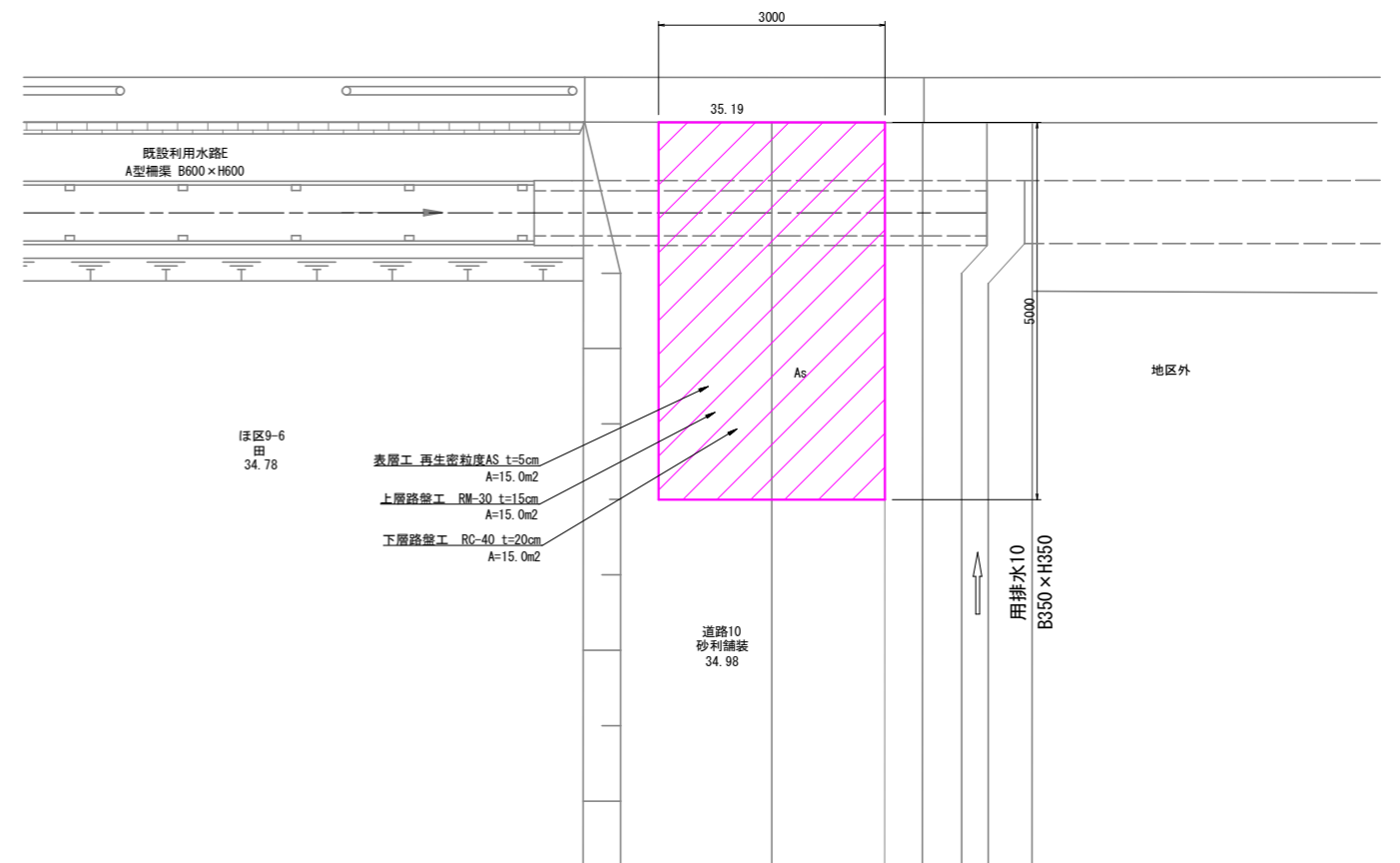
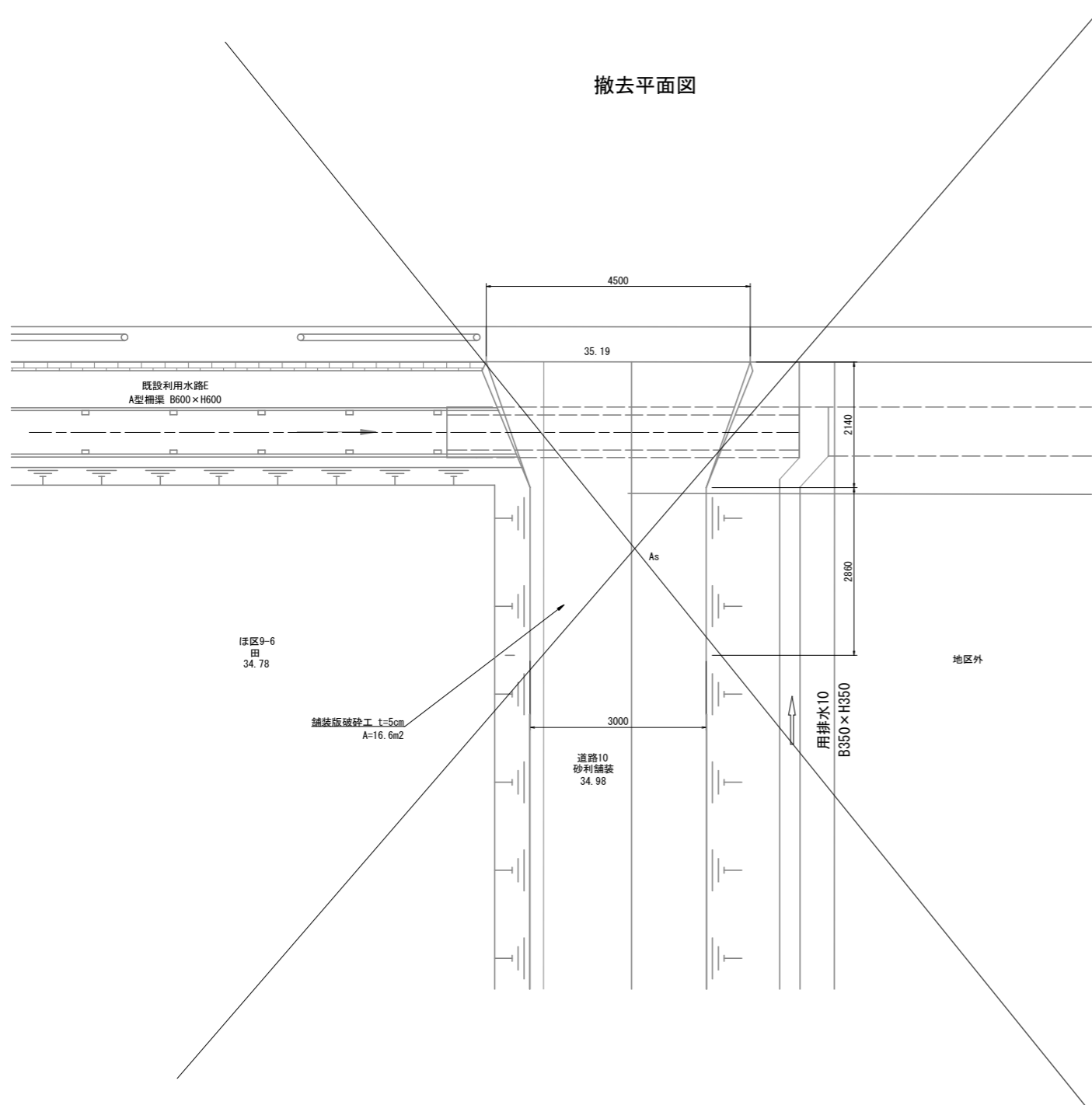
事業名	公社営農地耕作条件改善事業		
工事名	5 厚萱第301号 ほ場整備工事		
図面の名称	道路附帯工構造図 (取付舗装工8号)		
図面番号	7-3	縮尺	1:50
公益社団法人埼玉農林公社			

道路附帯工構造図（取付舗装工9号） S=1:50

平面図 S=1:50

撤去平面図

復旧平面図

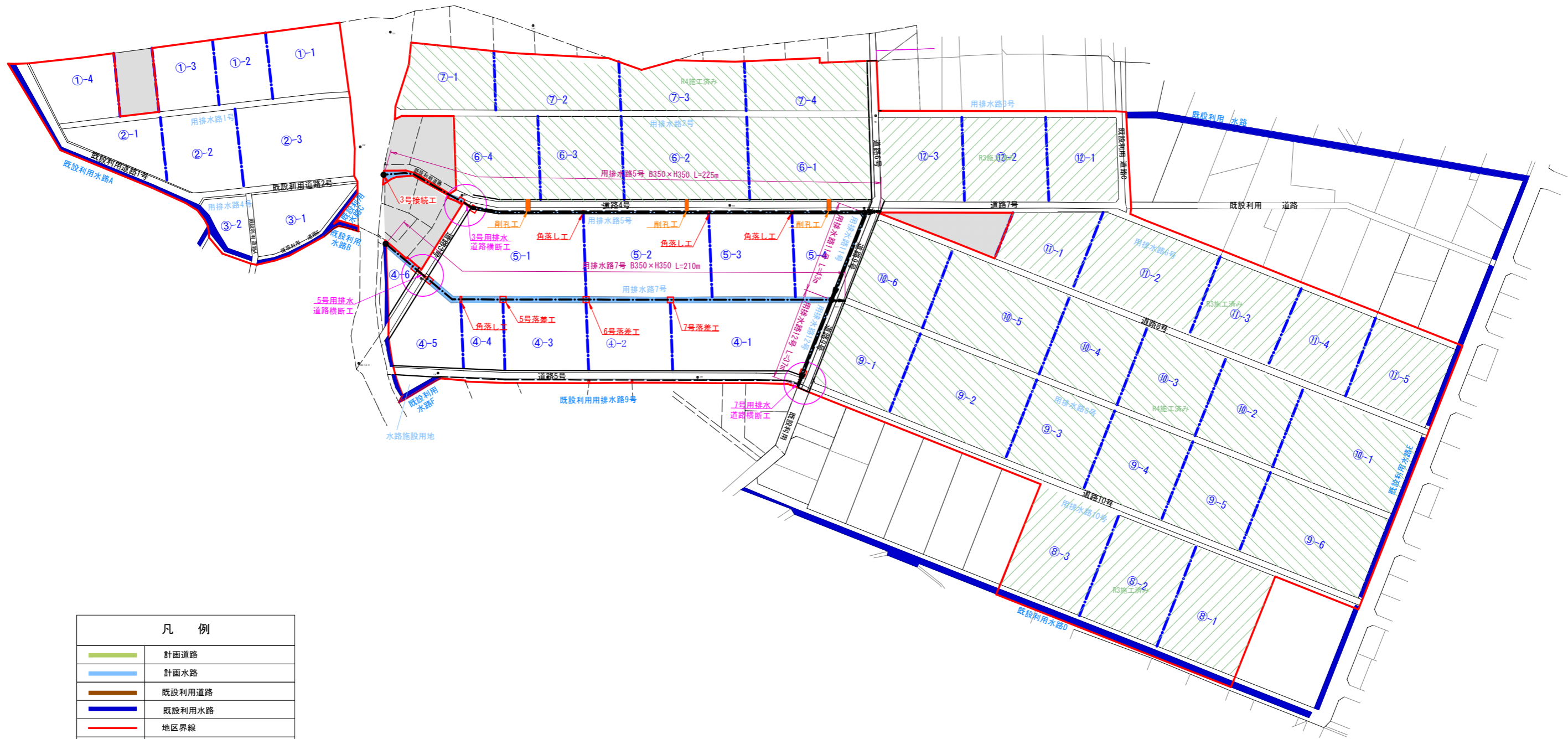
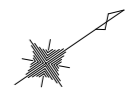


R3 施工済み

事業名	公社営農地耕作条件改善事業		
工事名	5 厚直第301号 ほ場整備工事		
図面の名称	道路附帯工構造図（取付舗装工9号）		
図面番号	7-4	縮尺	1:50
公益社団法人埼玉県農林公社			

# 計画平面図(水路工)

S=1:1000



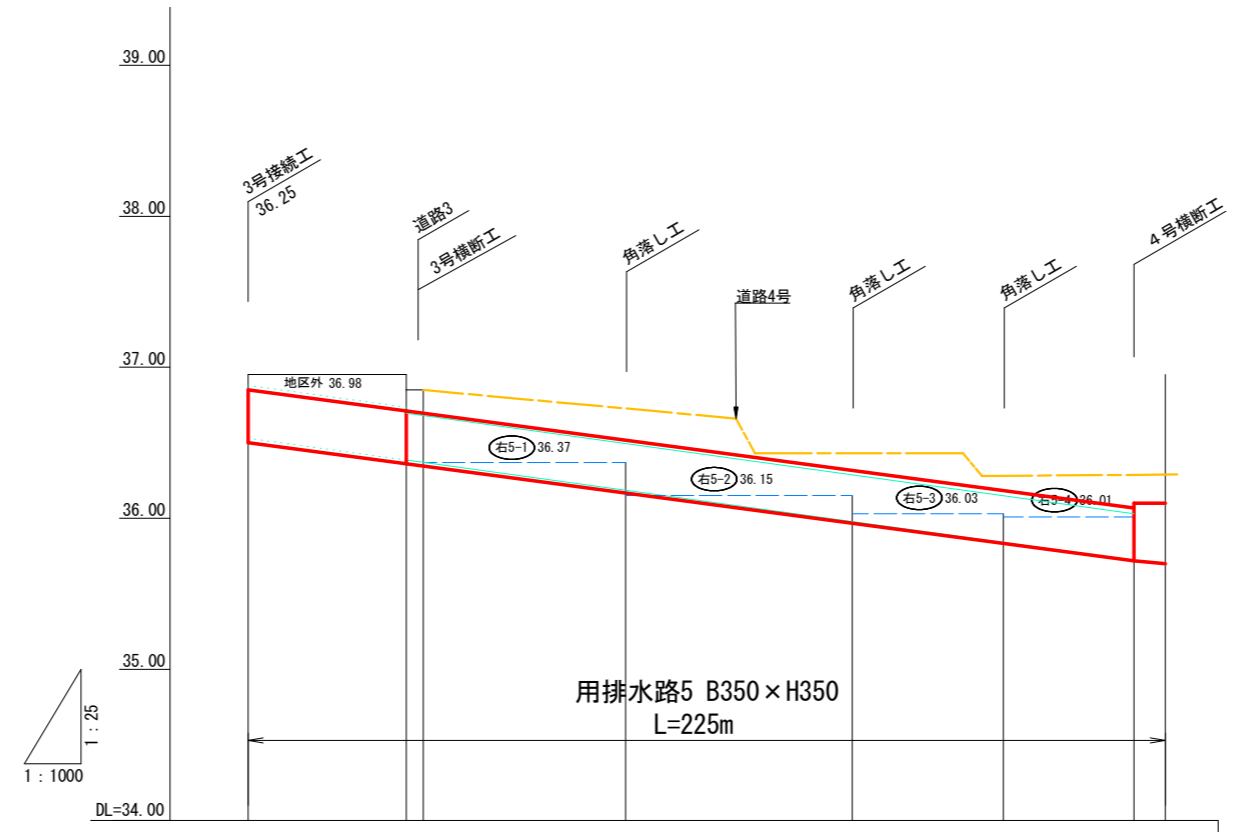
凡 例	
	計画道路
	計画水路
	既設利用道路
	既設利用水路
	地区界線
	ほ区割線
	ほ区番号

事業名	公社営農地耕作条件改善事業		
工事名	5号地第301号 ほ場整備工事		
図面の名称	計画平面図(水路工)		
図面番号	8	縮尺	1:1000
公益社団法人埼玉農林公社			

# 用排水路 計画縦断面図

左岸水田 ————  
右岸水田 ————

## 用排水5



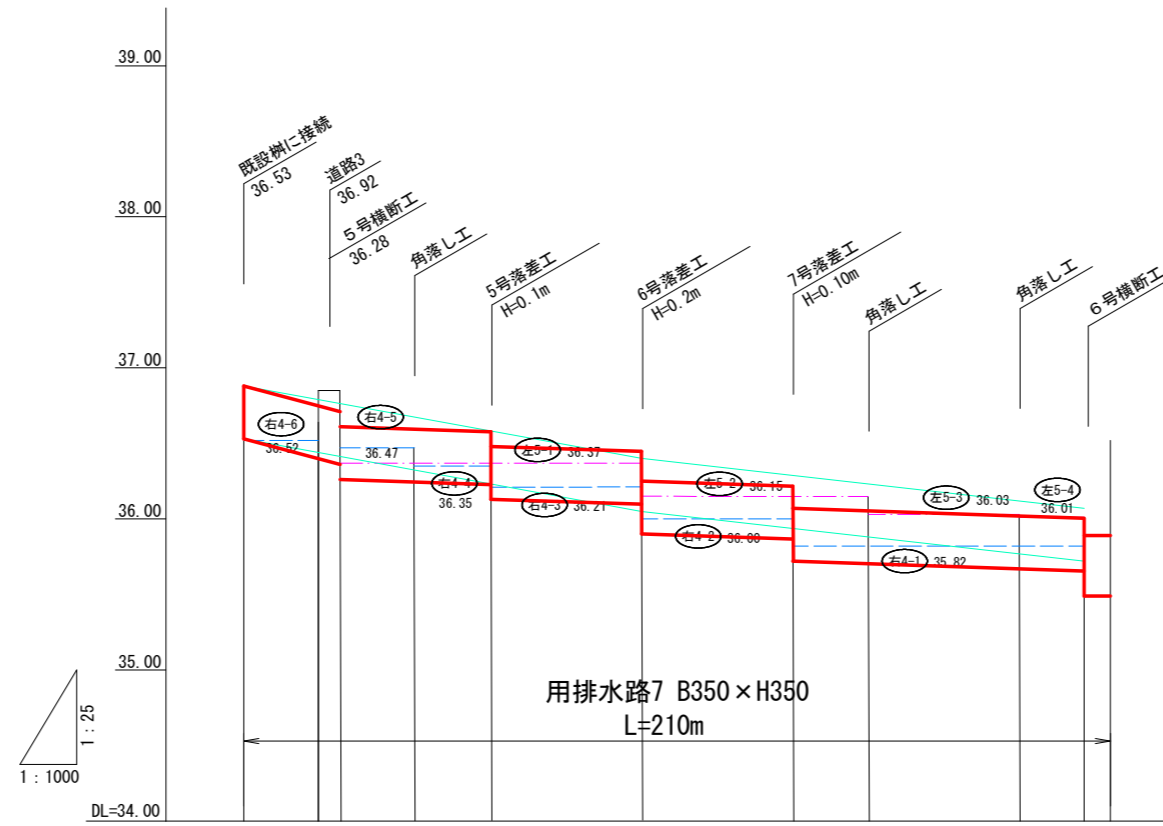
計 画 面	排水路 勾配	36.50		i=1/300 235.4m		35.72		35.70	
	道路 勾配								
	右側 田面高		36.37	36.37	36.15	36.15	36.03	36.01	36.01
	左側 田面高								
	水路 敷高	36.50	36.36 36.35	36.17	35.97	35.83	35.72	35.70	
	道路高								
	加 追 距	0.0	41.9 46.4	100.0	160.0	200.0	235.4	242.9	
	単距離	0.0	41.9 4.5	53.6	60.0	40.0	35.4	7.5	
測点	+0.0	+41.9 +46.4	+100.0	+160.0	+200.0	+235.4	+242.9		

事業名	公社営農地耕作条件改善事業		
工事名	5号厚直第301号 ほ場整備工事		
図面の名称	水路工 計画縦断面図		
図面番号	9-1	縮尺	H=1:25 V=1:1000
公益社団法人埼玉農林公社			

# 用排水路 計画縦断面図

左岸水田 ————  
右岸水田 ————

## 用排水7



計	面		水路 敷高	道路高	加 差 距	追 距	単 距	測 点
	右側 田面高	左側 田面高						
	36.37		36.37		0.0	0.0		+0.0
	36.52	36.37	36.36		19.7	19.7		+19.7
	36.47		36.26		25.8	6.1		+25.8
	36.47	36.35	36.24		45.3	19.5		+45.3
	36.35		36.23		65.7	20.4		+65.7
	36.21	36.13	36.13		105.6	39.9		+105.6
	36.21	36.10	35.90		145.6	40.0		+145.6
	36.00		35.82		165.6	20.0		+165.6
	36.00	35.82	35.72		205.6	40.0		+205.6
	35.82	35.70	35.70		222.5	16.9		+222.5
	35.82	36.03	35.67		229.5	7.0		+229.5
	35.82	36.01	35.49					
	35.82	36.01	35.49					

事業名	公社営農地耕作条件改善事業		
工事名	5号萱第301号 ほ場整備工事		
図面の名称	水路工 計画縦断面図		
図面番号	9-2	縮尺	H=1:25 V=1:1000
公益社団法人埼玉県農林公社			